

459
747

STUBICA-45

461
997

5
085
146

5
085
104

ZAGREB-4

ZAGREB-6

5
082
147

5
082
105

459
691

ZAGREB-15

461
941



podjela listova HTRS96/TM	5-12-2-105-9	5-13-2-105-9
	5-17-2-105-9	5-18-2-105-9



MJERILO 1:5 000

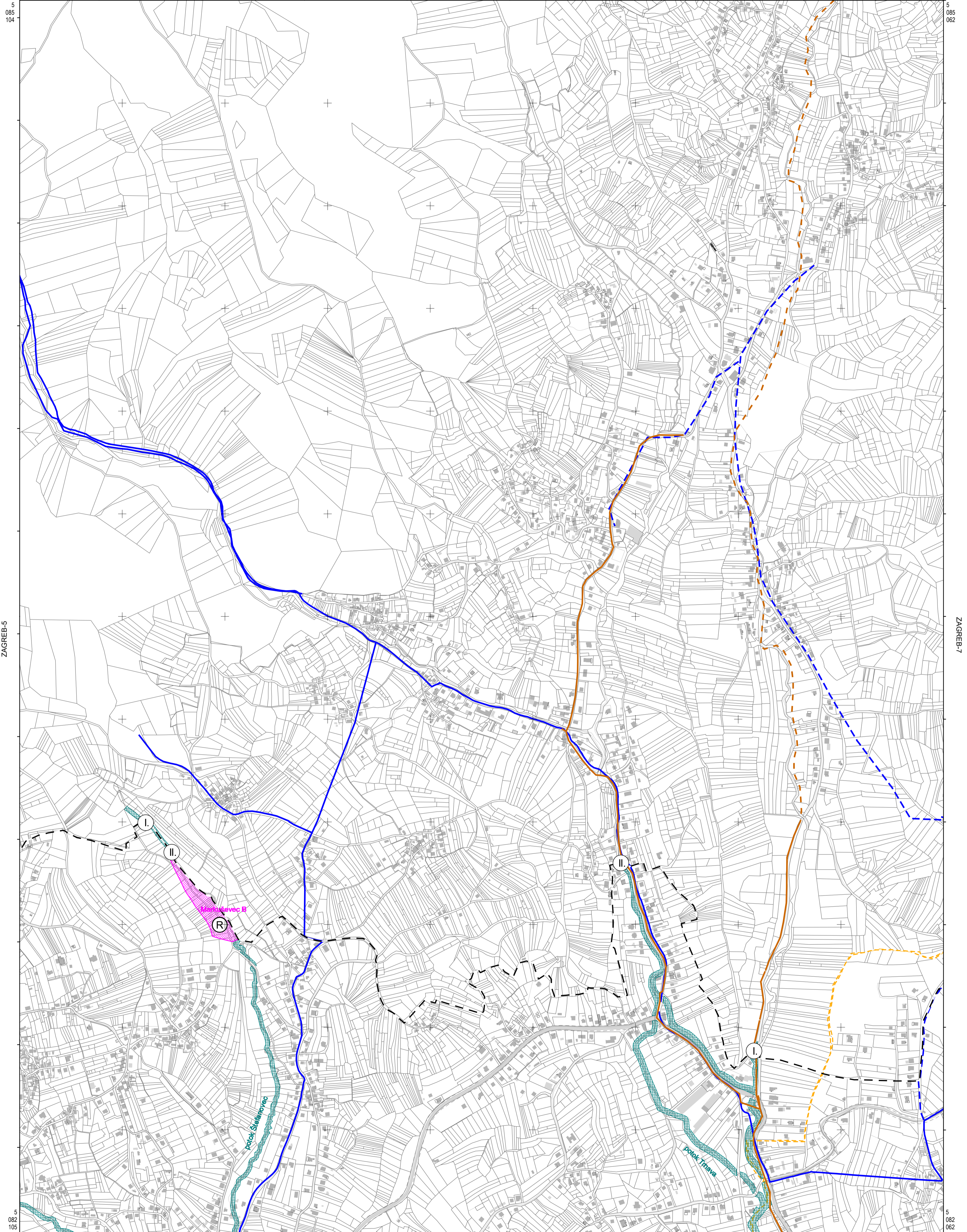
Podloga: katastarska podloga, prosinac 2016
 Gradski ured za katastar i geodetske poslove Grada Zagreba
 Nositelj izrade: Gradski ured za strategijsko planiranje i razvoj Grada
 Stručni izradivač: Zavod za prostorno uređenje Grada Zagreba
 Odluka o izradi: Odluka o izradi izmjena i dopuna Generalnog urbanističkog plana grada Zagreba (Službeni glasnik 15/15, 12/16)

Koordinatni sistem: HTRS96 Croatia TM
 Projekcija: Transverse Mercator
 Datum: Croatian Terrestrial Reference System
 Mjerna jedinica: Metar

461
997

STUBICA-46

464
246



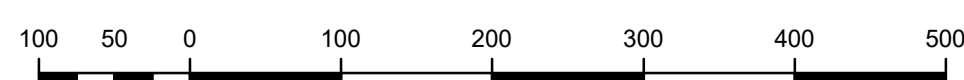
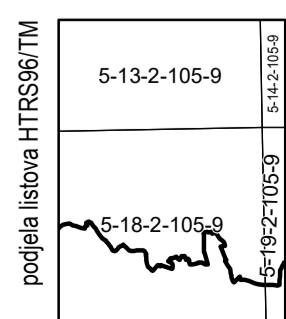
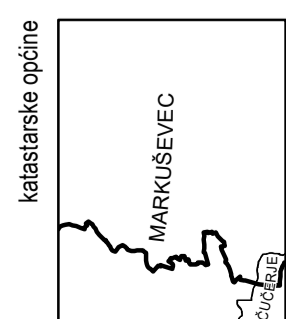
ZAGREB-5

ZAGREB-7

461
941

ZAGREB-16

464
190



MJERILO 1:5 000

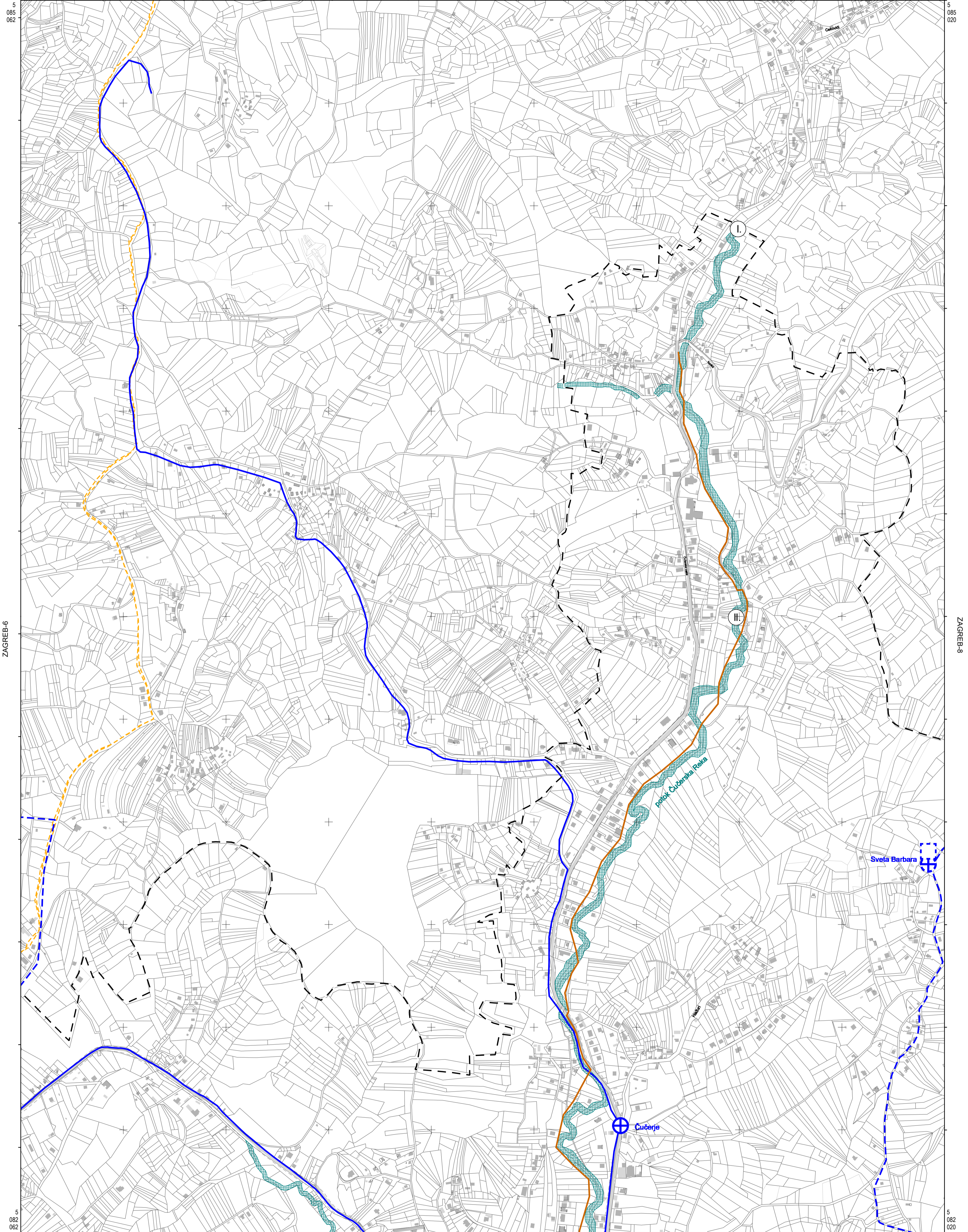
Podloga: katastarska podloga, prosinac 2016
 Gradski ured za katastar i geodetske poslove Grada Zagreba
 Nositelj izrade: Gradski ured za strategijsko planiranje i razvoj Grada
 Stručni izradivač: Zavod za prostorno uređenje Grada Zagreba
 Odluka o izradi: Odluka o izradi izmjena i dopuna Generalnog urbanističkog plana grada Zagreba (Službeni glasnik 15/15, 12/16)

Koordinatni sistem: HTRS96 Croatia TM
 Projekcija: Transverse Mercator
 Datum: Croatian Terrestrial Reference System
 Mjerna jedinica: Metar

464
246

STUBICA-47

466
496



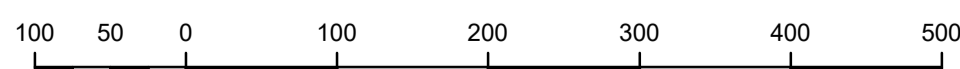
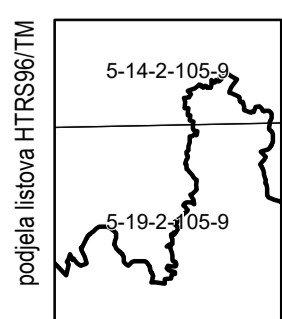
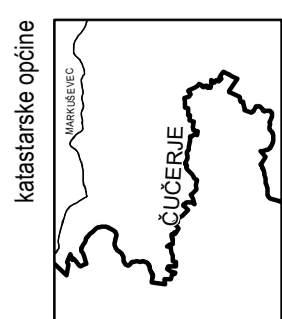
ZAGREB-6

ZAGREB-8

ZAGREB-17

464
190

466
440

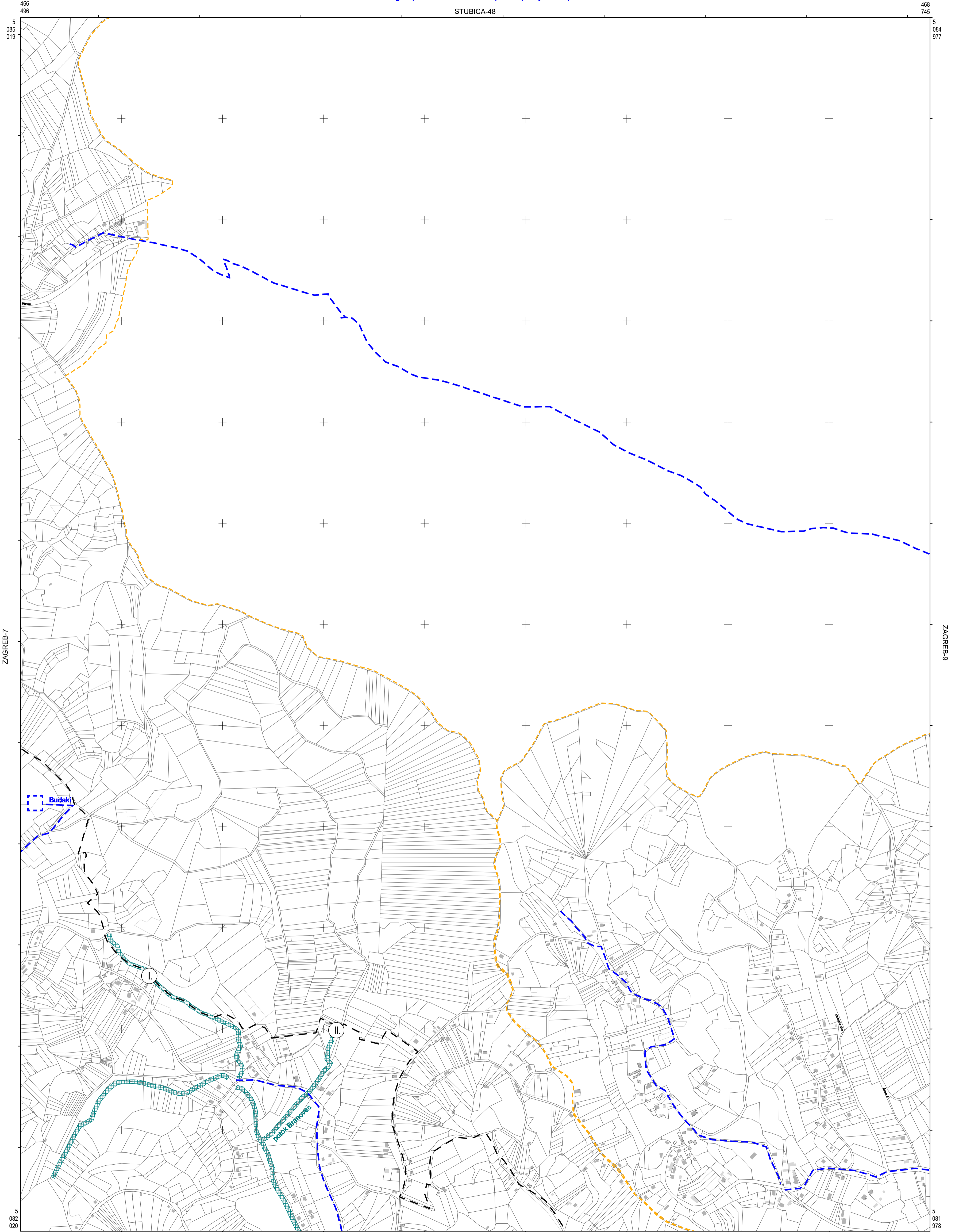


MJERILO 1:5 000

Podloga: katastarska podloga, prosinac 2016
 Gradski ured za katastar i geodetske poslove Grada Zagreba
 Nositelj izrade: Gradski ured za strategijsko planiranje i razvoj Grada
 Stručni izradivač: Zavod za prostorno uređenje Grada Zagreba
 Odluka o izradi: Odluka o izradi izmjena i dopuna Generalnog urbanističkog plana grada Zagreba (Službeni glasnik 15/15, 12/16)

Koordinatni sistem: HTRS96 Croatia TM
 Projekcija: Transverse Mercator
 Datum: Croatian Terrestrial Reference System
 Mjerna jedinica: Metar

STUBICA-48



Podloga: katastarska podloga, prosinac 2016
Gradski ured za katastar i geodetske poslove Grada Zagreba

Nositelj izrade: Gradski ured za strategijsko planiranje i razvoj Grada

Stručni izradivač: Zavod za prostorno uređenje Grada Zagreba

Odluka o izradi: Odluka o izradi izmjena i dopuna Generalnog urbanističkog plana grada Zagreba (Službeni glasnik 15/15, 12/16)

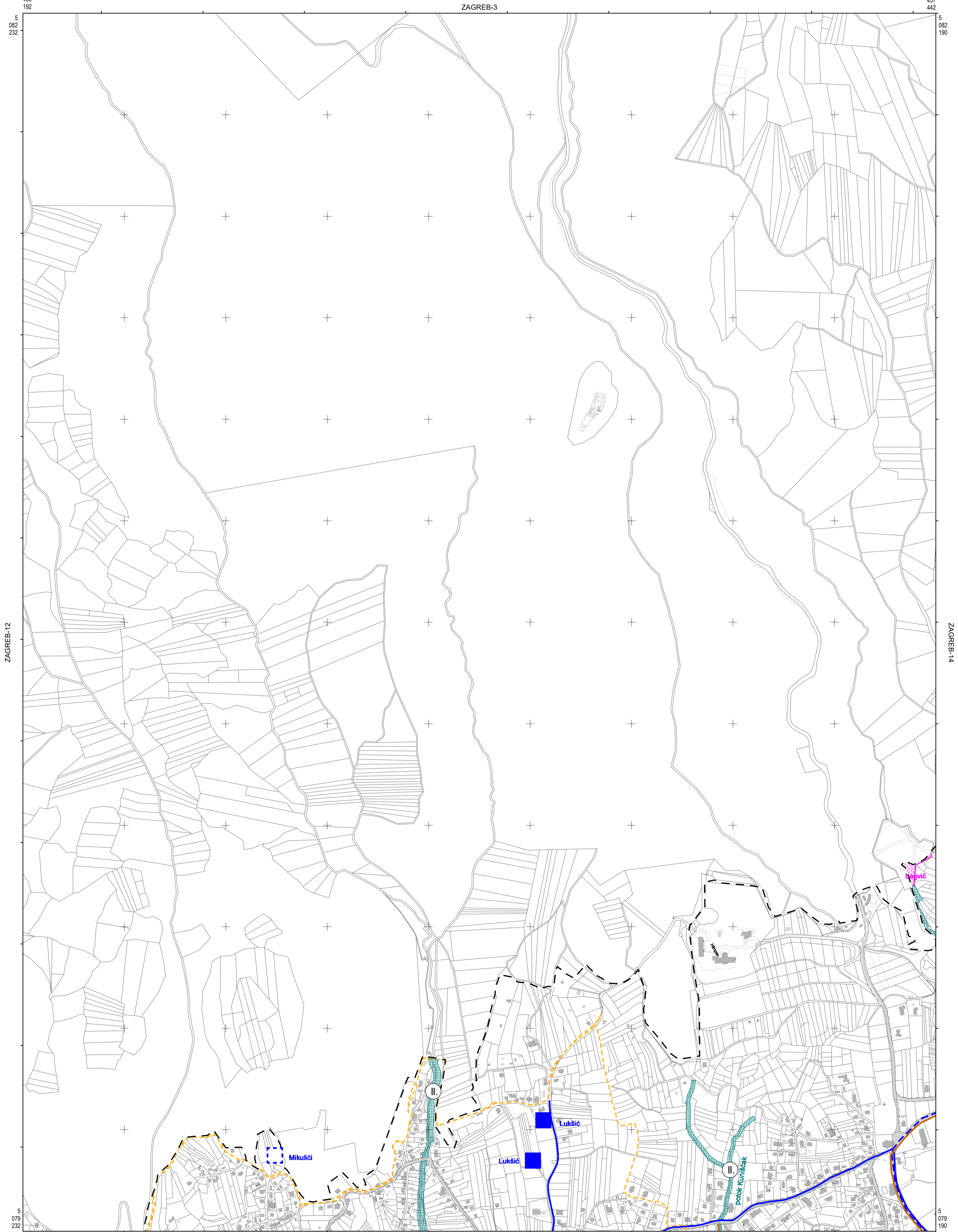
Koordinatni sistem: HTRS96 Croatia TM
Projekcija: Transverse Mercator
Datum: Croatian Terrestrial Reference System
Mjerna jedinica: Metar



MJERILO 1:5 000

ZAGREB-3

ZAGREB-23

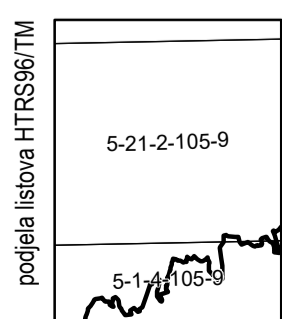
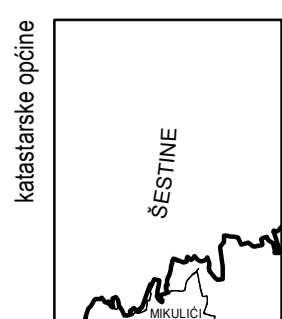


ZAGREB-12

ZAGREB-14

455
136

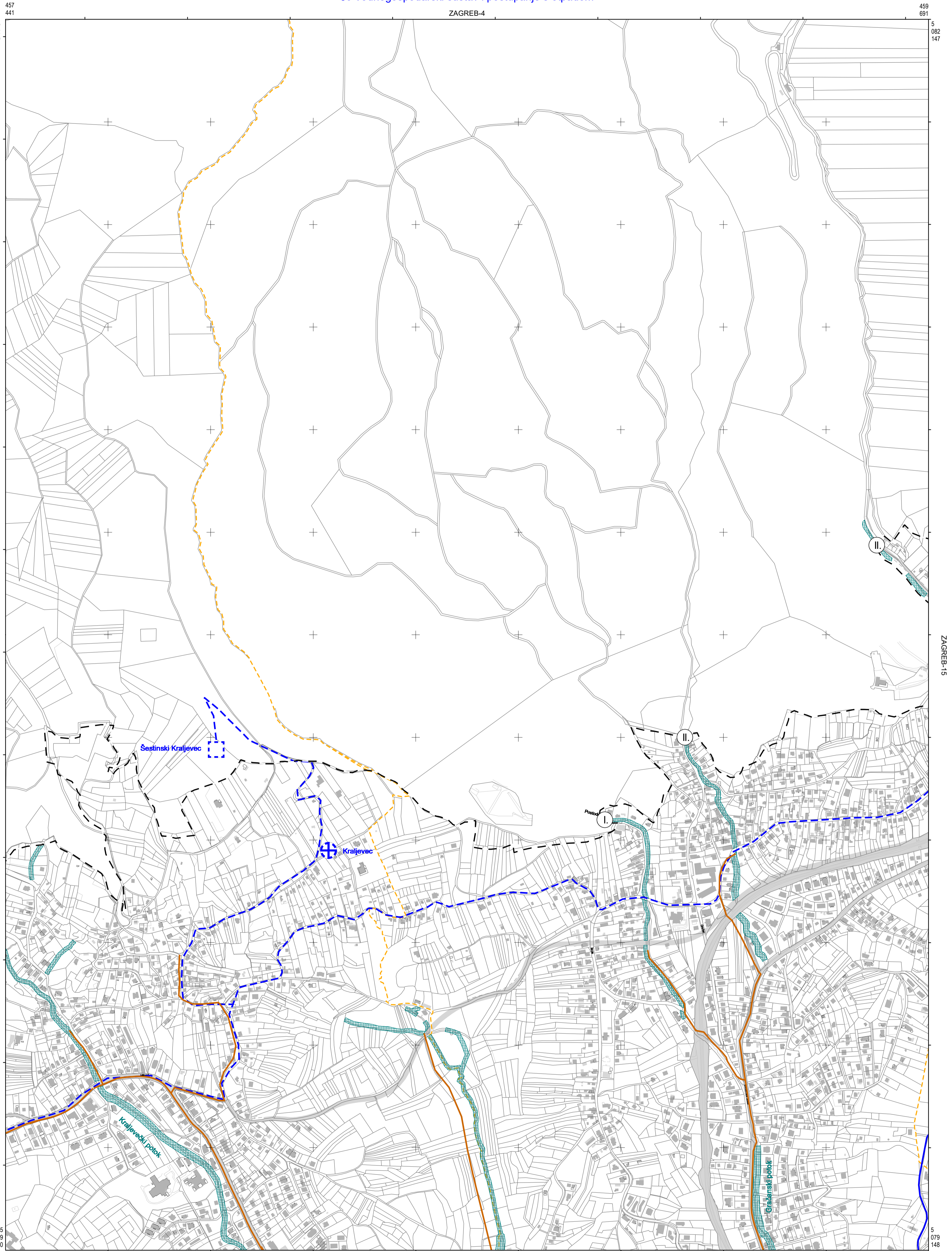
457
385



MJERILO 1:5 000

Podloga: katastarska podloga, prosinac 2016
 Gradski ured za katastar i geodetske poslove Grada Zagreba
 Nositelj izrade: Gradski ured za strategijsko planiranje i razvoj Grada
 Stručni izradivač: Zavod za prostorno uređenje Grada Zagreba
 Odluka o izradi: Odluka o izradi izmjena i dopuna Generalnog urbanističkog plana grada Zagreba (Službeni glasnik 15/15, 12/16)

Koordinatni sistem: HTRS96 Croatia TM
 Projekcija: Transverse Mercator
 Datum: Croatian Terrestrial Reference System
 Mjerna jedinica: Metar



457
385

karlovačke općine
SESTINSKI
GRADANA

podjela listova HTRS96/TM

5-1-4-105-9	5-2-4-105-9	5-17-2-105-9	5-22-2-105-9
-------------	-------------	--------------	--------------

MJERILO 1:5 000

Podloga: katastarska podloga, prosinac 2016
Gradski ured za katastar i geodetske poslove Grada Zagreba

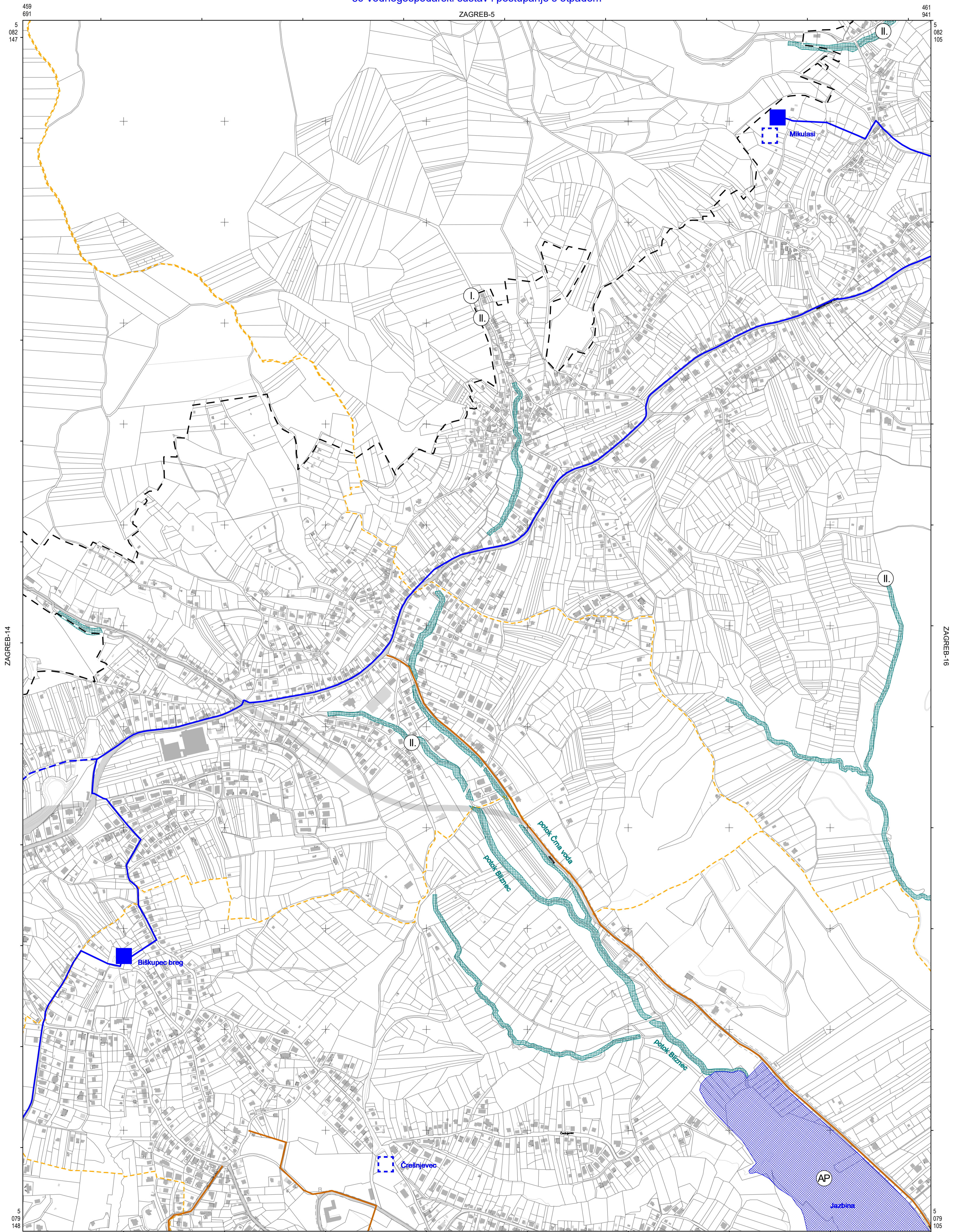
Nositelj izrade: Gradski ured za strategijsko planiranje i razvoj Grada

Stručni izradivač: Zavod za prostorno uređenje Grada Zagreba

Odluka o izradi: Odluka o izradi izmjena i dopuna Generalnog urbanističkog plana grada Zagreba (Službeni glasnik 15/15, 12/16)

459
635

Koordinatni sistem: HTRS96 Croatia TM
Projekcija: Transverse Mercator
Datum: Croatian Terrestrial Reference System
Mjerna jedinica: Metar



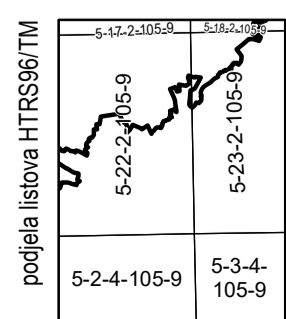
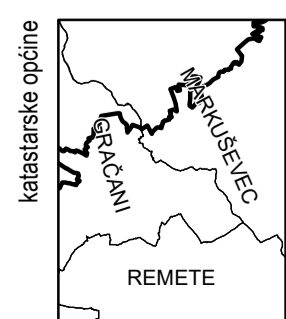
ZAGREB-14

ZAGREB-16

ZAGREB-25

459 635

461 884

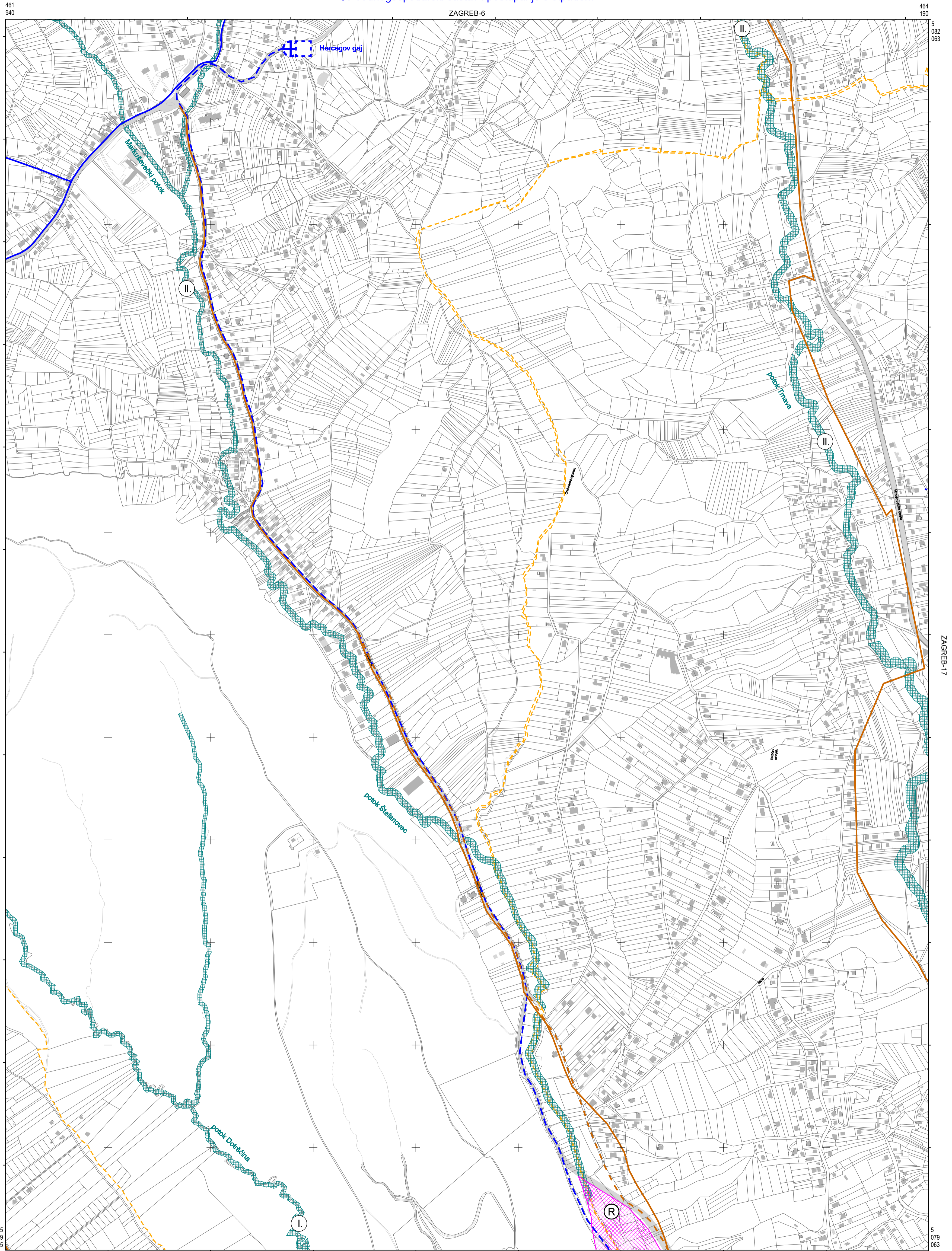


MJERILO 1:5 000

Podloga: katastarska podloga, prosinac 2016
 Gradski ured za katastar i geodetske poslove Grada Zagreba
 Nositelj izrade: Gradski ured za strategijsko planiranje i razvoj Grada
 Stručni izradivač: Zavod za prostorno uređenje Grada Zagreba
 Odluka o izradi: Odluka o izradi izmjena i dopuna Generalnog urbanističkog plana grada Zagreba (Službeni glasnik 15/15, 12/16)

Koordinatni sistem: HTRS96 Croatia TM
 Projekcija: Transverse Mercator
 Datum: Croatian Terrestrial Reference System
 Mjerna jedinica: Metar

ZAGREB-15



ZAGREB-15

ZAGREB-17

461 884

5 079 105

464 134

5 082 063

5 082 063

461 940

5 082 105

464 190

5 082 063

464 134

ZAGREB-26

MJERILO 1:5 000

Podloga: katastarska podloga, prosinac 2016
Gradski ured za katastar i geodetske poslove Grada Zagreba

Nositelj izrade: Gradski ured za strategijsko planiranje i razvoj Grada

Stručni izrađivač: Zavod za prostorno uređenje Grada Zagreba

Odluka o izradi: Odluka o izradi izmjena i dopuna Generalnog urbanističkog plana grada Zagreba (Službeni glasnik 15/15, 12/16)

Koordinatni sistem: HTRS96 Croatia TM
Projekcija: Transverse Mercator
Datum: Croatian Terrestrial Reference System
Mjerna jedinica: Metar

461 884

5 079 105

464 134

5 082 063

5 082 063

461 940

5 082 105

464 190

5 082 063

464 134

ZAGREB-26

MJERILO 1:5 000

Podloga: katastarska podloga, prosinac 2016
Gradski ured za katastar i geodetske poslove Grada Zagreba

Nositelj izrade: Gradski ured za strategijsko planiranje i razvoj Grada

Stručni izrađivač: Zavod za prostorno uređenje Grada Zagreba

Odluka o izradi: Odluka o izradi izmjena i dopuna Generalnog urbanističkog plana grada Zagreba (Službeni glasnik 15/15, 12/16)

Koordinatni sistem: HTRS96 Croatia TM
Projekcija: Transverse Mercator
Datum: Croatian Terrestrial Reference System
Mjerna jedinica: Metar

461 884

5 079 105

464 134

5 082 063

5 082 063

461 940

5 082 105

464 190

5 082 063

464 134

ZAGREB-26

MJERILO 1:5 000

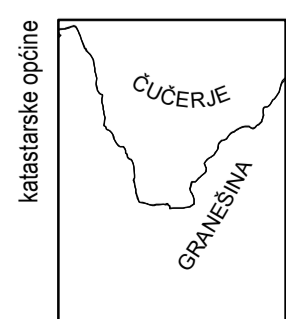
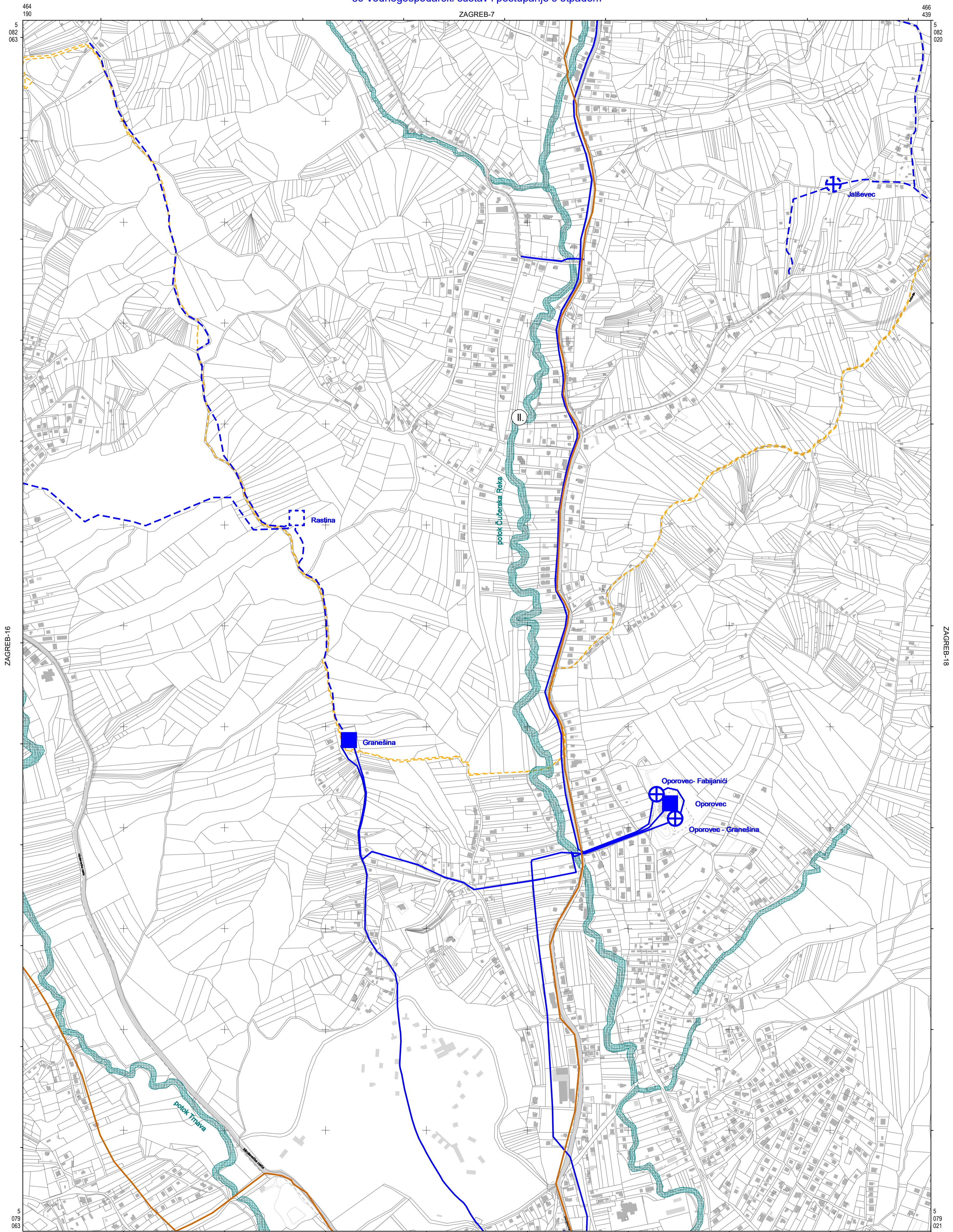
Podloga: katastarska podloga, prosinac 2016
Gradski ured za katastar i geodetske poslove Grada Zagreba

Nositelj izrade: Gradski ured za strategijsko planiranje i razvoj Grada

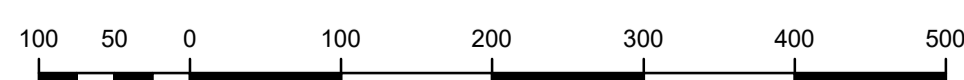
Stručni izrađivač: Zavod za prostorno uređenje Grada Zagreba

Odluka o izradi: Odluka o izradi izmjena i dopuna Generalnog urbanističkog plana grada Zagreba (Službeni glasnik 15/15, 12/16)

Koordinatni sistem: HTRS96 Croatia TM
Projekcija: Transverse Mercator
Datum: Croatian Terrestrial Reference System
Mjerna jedinica: Metar



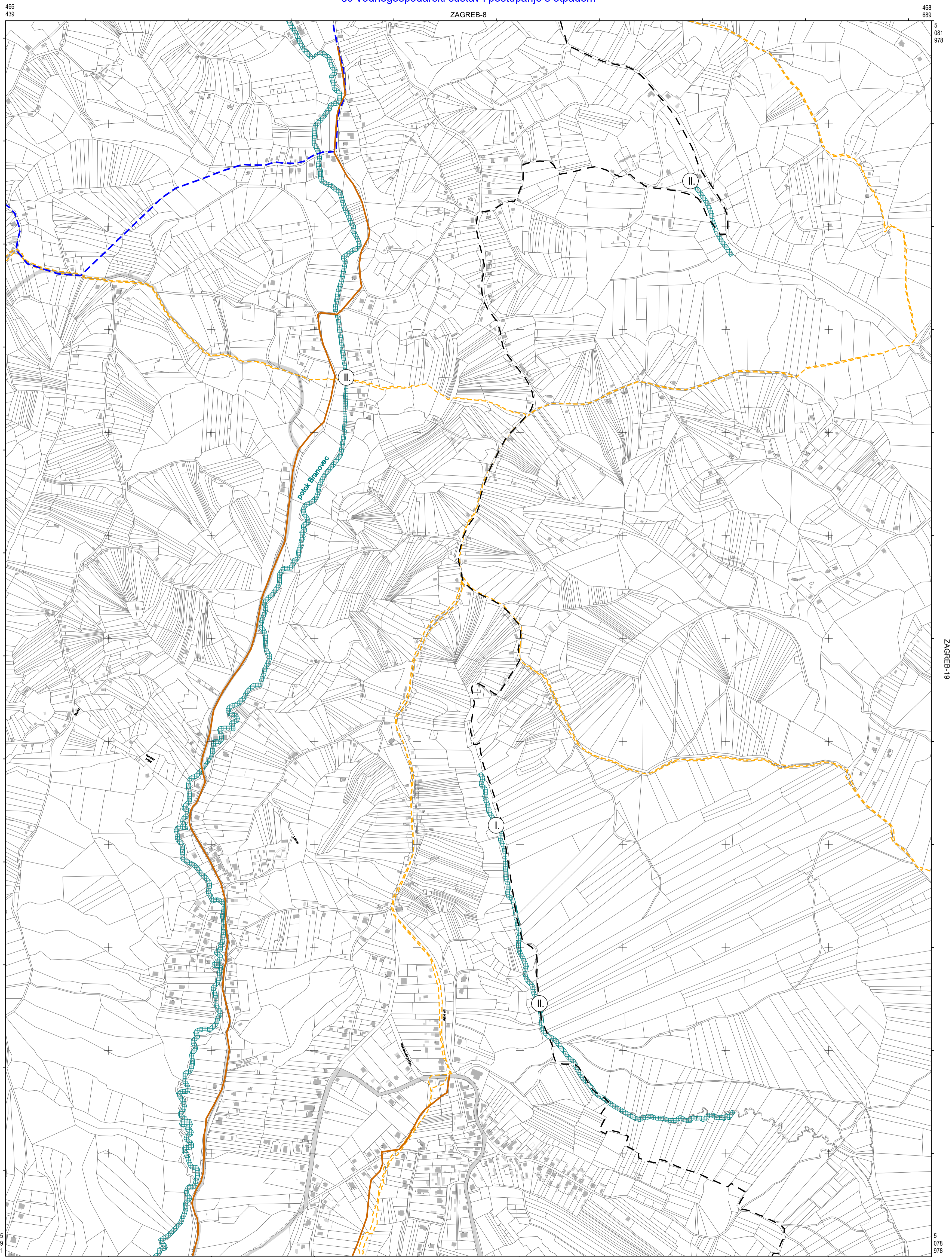
podjela listova HTRS96/TM	5-24-2-105-9
	5-4-4-105-9



MJERILO 1:5 000

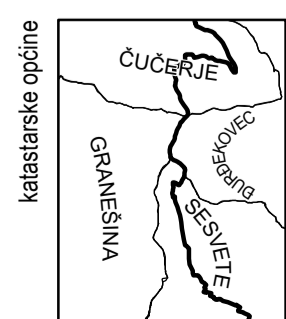
Podloga: katastarska podloga, prosinac 2016
 Gradski ured za katastar i geodetske poslove Grada Zagreba
 Nositelj izrade: Gradski ured za strategijsko planiranje i razvoj Grada
 Stručni izradivač: Zavod za prostorno uređenje Grada Zagreba
 Odluka o izradi: Odluka o izradi izmjena i dopuna Generalnog urbanističkog plana grada Zagreba (Službeni glasnik 15/15, 12/16)

Koordinatni sistem: HTRS96 Croatia TM
 Projekcija: Transverse Mercator
 Datum: Croatian Terrestrial Reference System
 Mjerna jedinica: Metar



ZAGREB-17

ZAGREB-19



podjela listova HTRS96/TM	
5-24-2-105-9	5-25-2-105-9
5-4-4-105-9	5-5-4-105-9



MJERILO 1:5 000

Podloga: katastarska podloga, prosinac 2016
 Gradski ured za katastar i geodetske poslove Grada Zagreba
 Nositelj izrade: Gradski ured za strategijsko planiranje i razvoj Grada
 Stručni izrađivač: Zavod za prostorno uređenje Grada Zagreba
 Odluka o izradi: Odluka o izradi izmjena i dopuna Generalnog urbanističkog plana grada Zagreba (Službeni glasnik 15/15, 12/16)

Koordinatni sistem: HTRS96 Croatia TM
 Projekcija: Transverse Mercator
 Datum: Croatian Terrestrial Reference System
 Mjerna jedinica: Metar

446
137

448
387

5
079
402

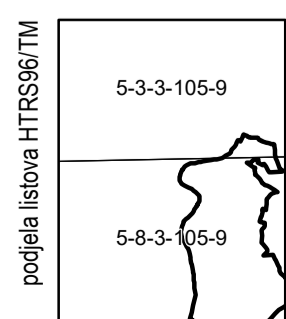
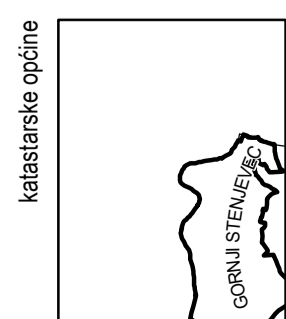
5
079
359

5
076
402

5
076
360

446
081

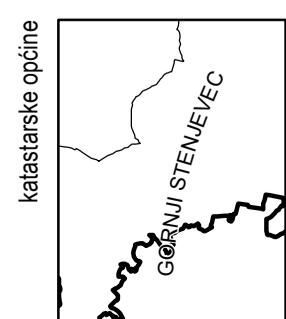
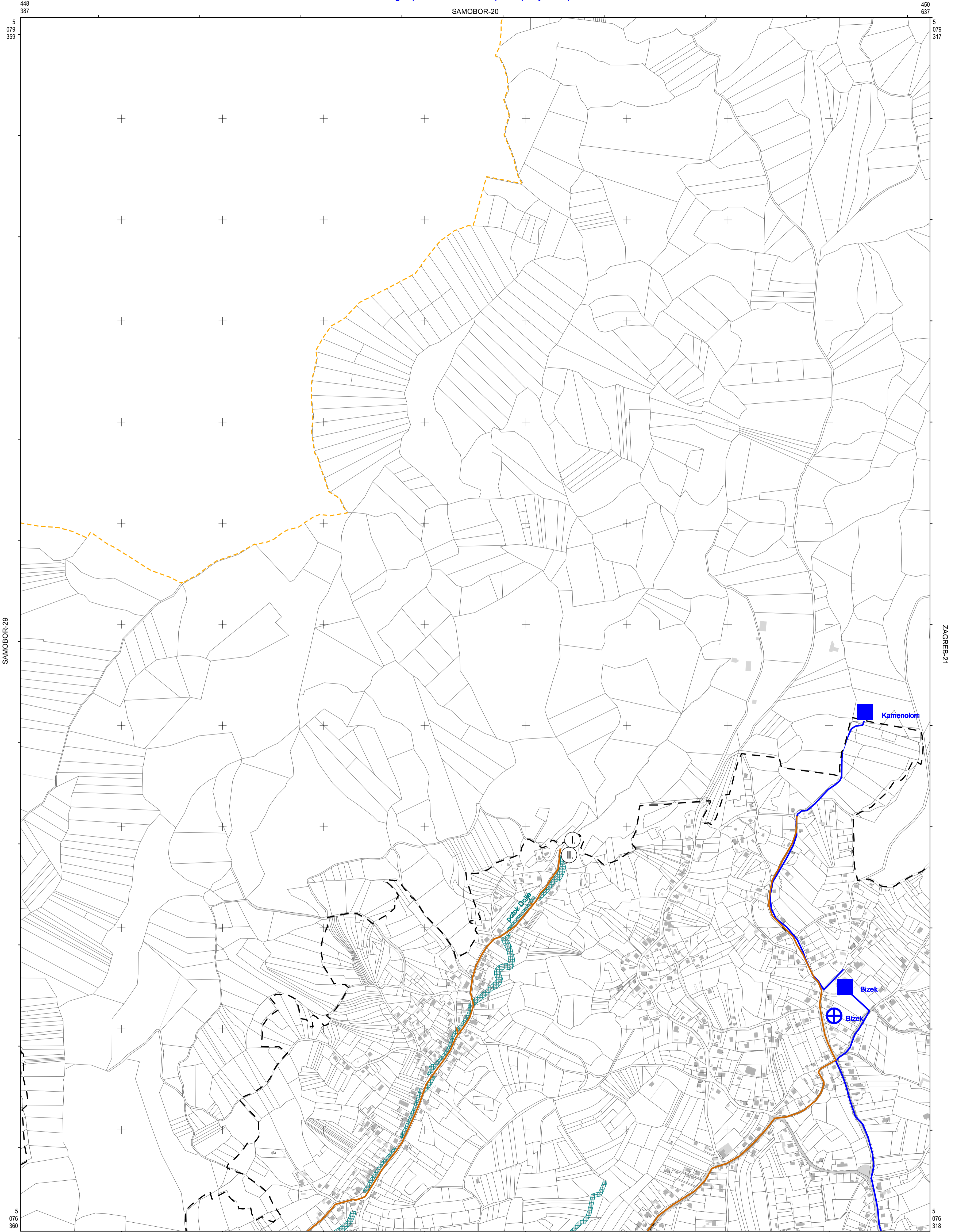
448
331



MJERILO 1:5 000

Podloga: katastarska podloga, prosinac 2016
Gradski ured za katastar i geodetske poslove Grada Zagreba
Nositelj izrade: Gradski ured za strategijsko planiranje i razvoj Grada
Stručni izradivač: Zavod za prostorno uređenje Grada Zagreba
Odluka o izradi: Odluka o izradi izmjena i dopuna Generalnog urbanističkog plana grada Zagreba (Službeni glasnik 15/15, 12/16)

Koordinatni sistem: HTRS96 Croatia TM
Projekcija: Transverse Mercator
Datum: Croatian Terrestrial Reference System
Mjerna jedinica: Metar



podjela listova HTRS96/TM

5-3-3-105-9	5-4-3-105-9
5-8-3-105-9	5-9-3-105-9



MJERILO 1:5 000

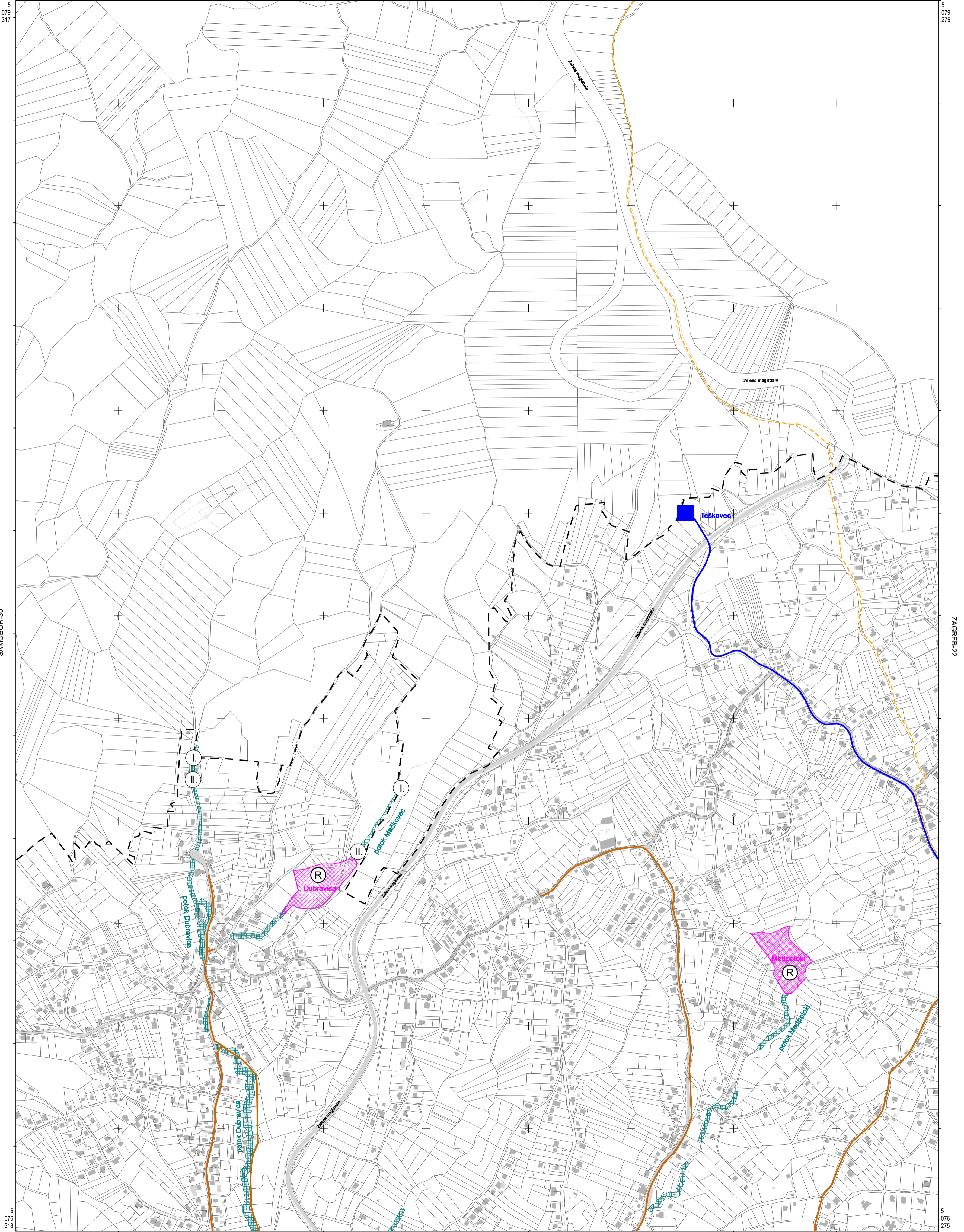
Podloga: katastarska podloga, prosinac 2016
 Gradski ured za katastar i geodetske poslove Grada Zagreba
 Nositelj izrade: Gradski ured za strategijsko planiranje i razvoj Grada
 Stručni izrađivač: Zavod za prostorno uređenje Grada Zagreba
 Odluka o izradi: Odluka o izradi izmjena i dopuna Generalnog urbanističkog plana grada Zagreba (Službeni glasnik 15/15, 12/16)

Koordinatni sistem: HTRS96 Croatia TM
 Projekcija: Transverse Mercator
 Datum: Croatian Terrestrial Reference System
 Mjerna jedinica: Metar

450
637

ZAGREB-11

452
886



SAMOBOR-30

ZAGREB-22

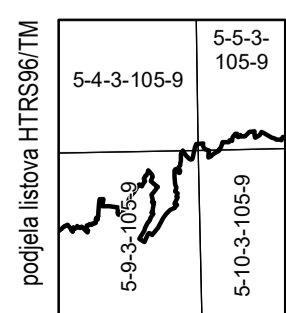
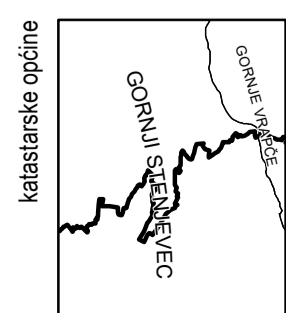
5
076
318

ZAGREB-31

5
076
275

450
580

452
830



MJERILO 1:5 000

Podloga: katastarska podloga, prosinac 2016
Gradski ured za katastar i geodetske poslove Grada Zagreba
Nositelj izrade: Gradski ured za strategijsko planiranje i razvoj Grada
Stručni izradivač: Zavod za prostorno uređenje Grada Zagreba
Odluka o izradi: Odluka o izradi izmjena i dopuna Generalnog urbanističkog plana grada Zagreba (Službeni glasnik 15/15, 12/16)

Koordinatni sistem: HTRS96 Croatia TM
Projekcija: Transverse Mercator
Datum: Croatian Terrestrial Reference System
Mjerna jedinica: Metar

452
886

ZAGREB-12

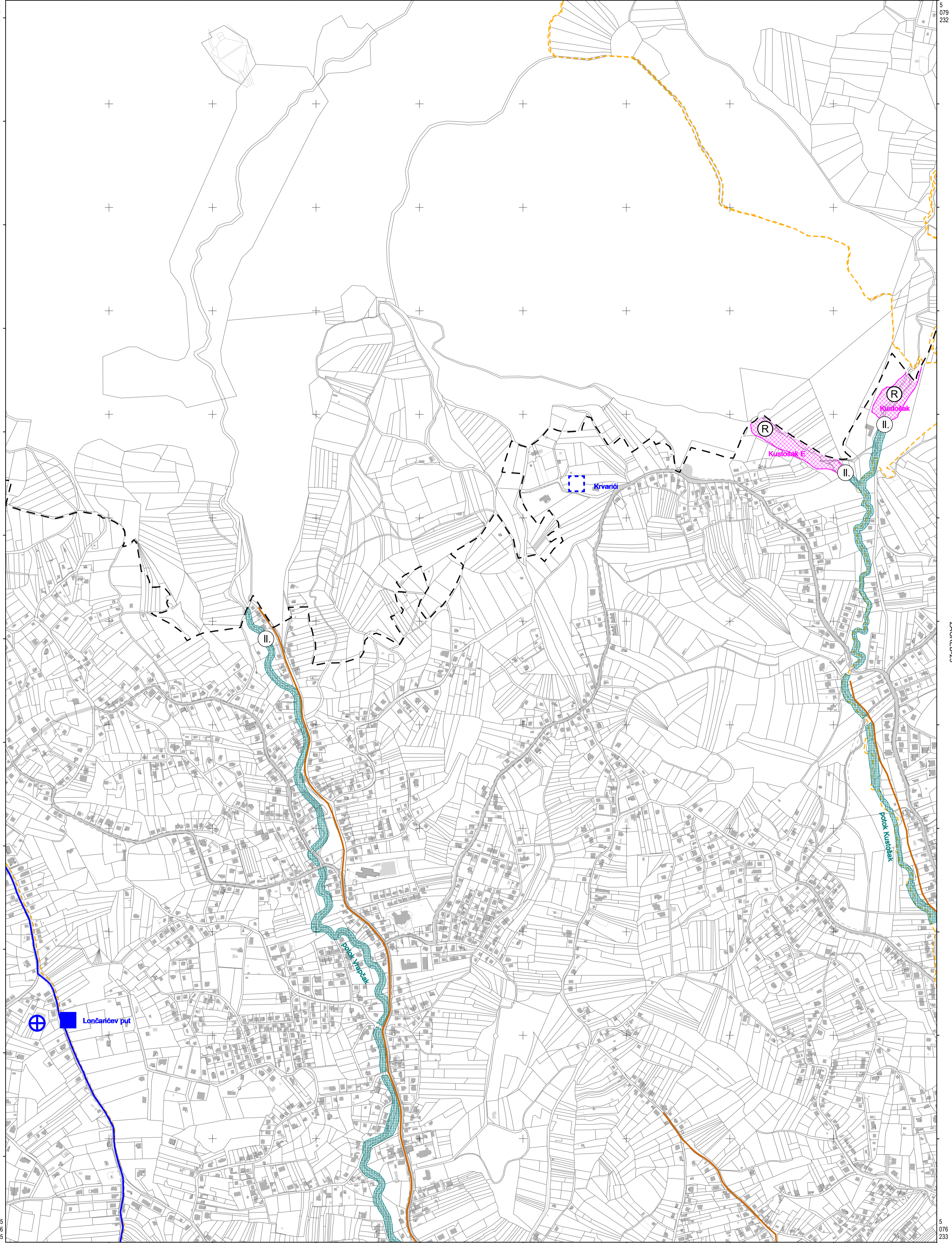
455
136

5
079
275

5
079
232

ZAGREB-21

ZAGREB-23



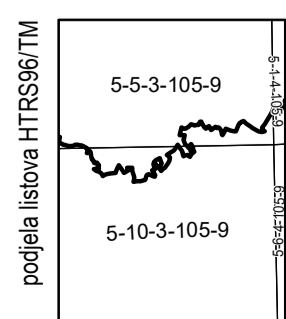
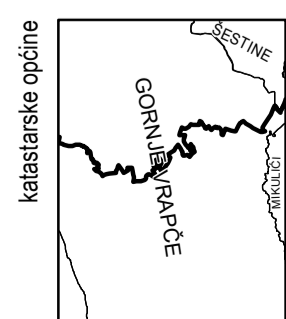
452
830

ZAGREB-32

455
079

5
076
275

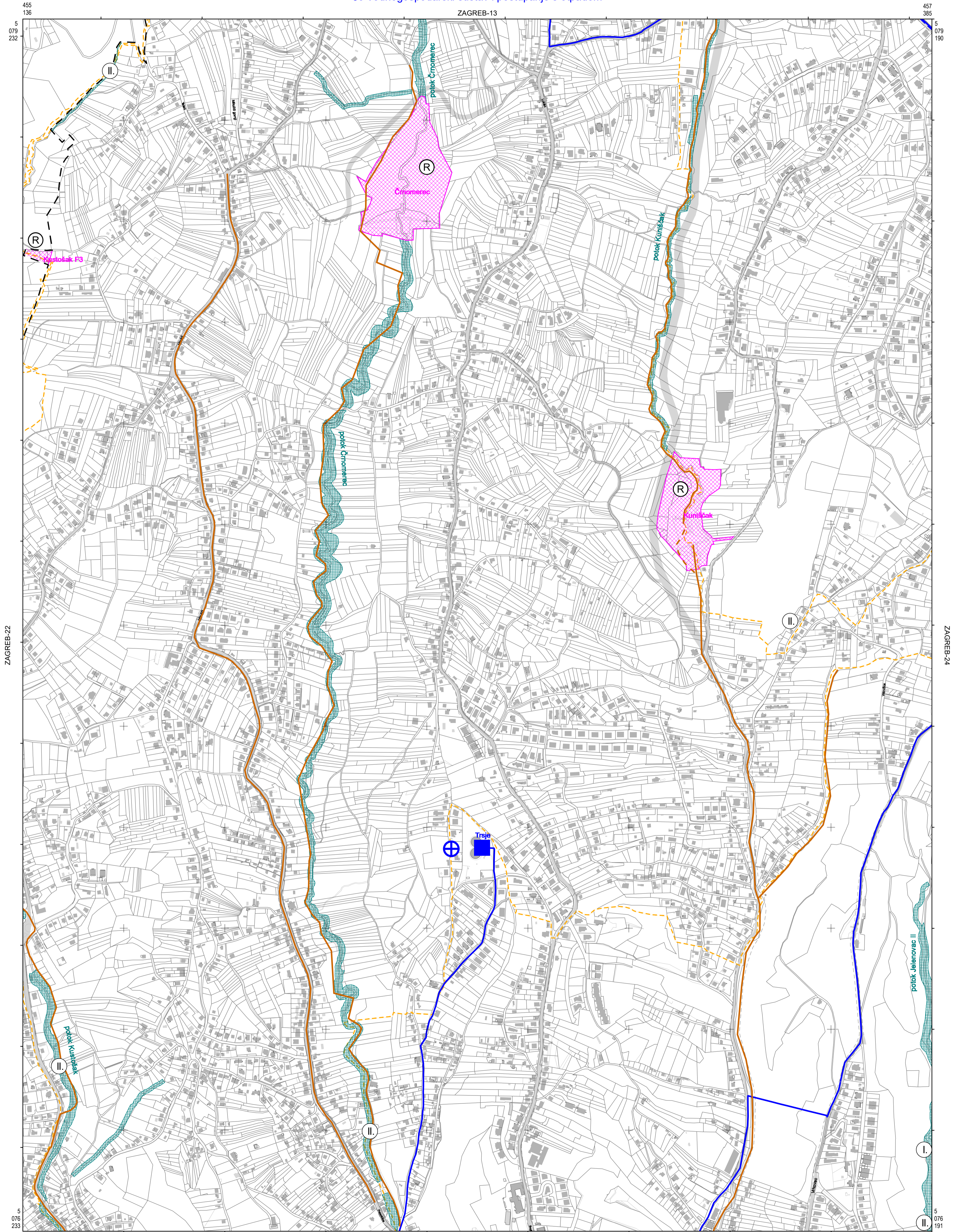
5
076
233



MJERILO 1:5 000

Podloga: katastarska podloga, prosinac 2016
 Gradski ured za katastar i geodetske poslove Grada Zagreba
 Nositelj izrade: Gradski ured za strategijsko planiranje i razvoj Grada
 Stručni izradivač: Zavod za prostorno uređenje Grada Zagreba
 Odluka o izradi: Odluka o izradi izmjena i dopuna Generalnog urbanističkog plana grada Zagreba (Službeni glasnik 15/15, 12/16)

Koordinatni sistem: HTRS96 Croatia TM
 Projekcija: Transverse Mercator
 Datum: Croatian Terrestrial Reference System
 Mjerna jedinica: Metar



ZAGREB-22

ZAGREB-24

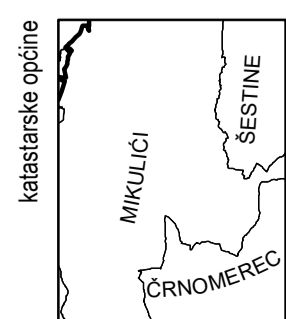
5 076 233

455 079

ZAGREB-33

5 076 191

457 329



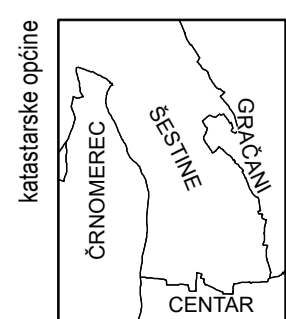
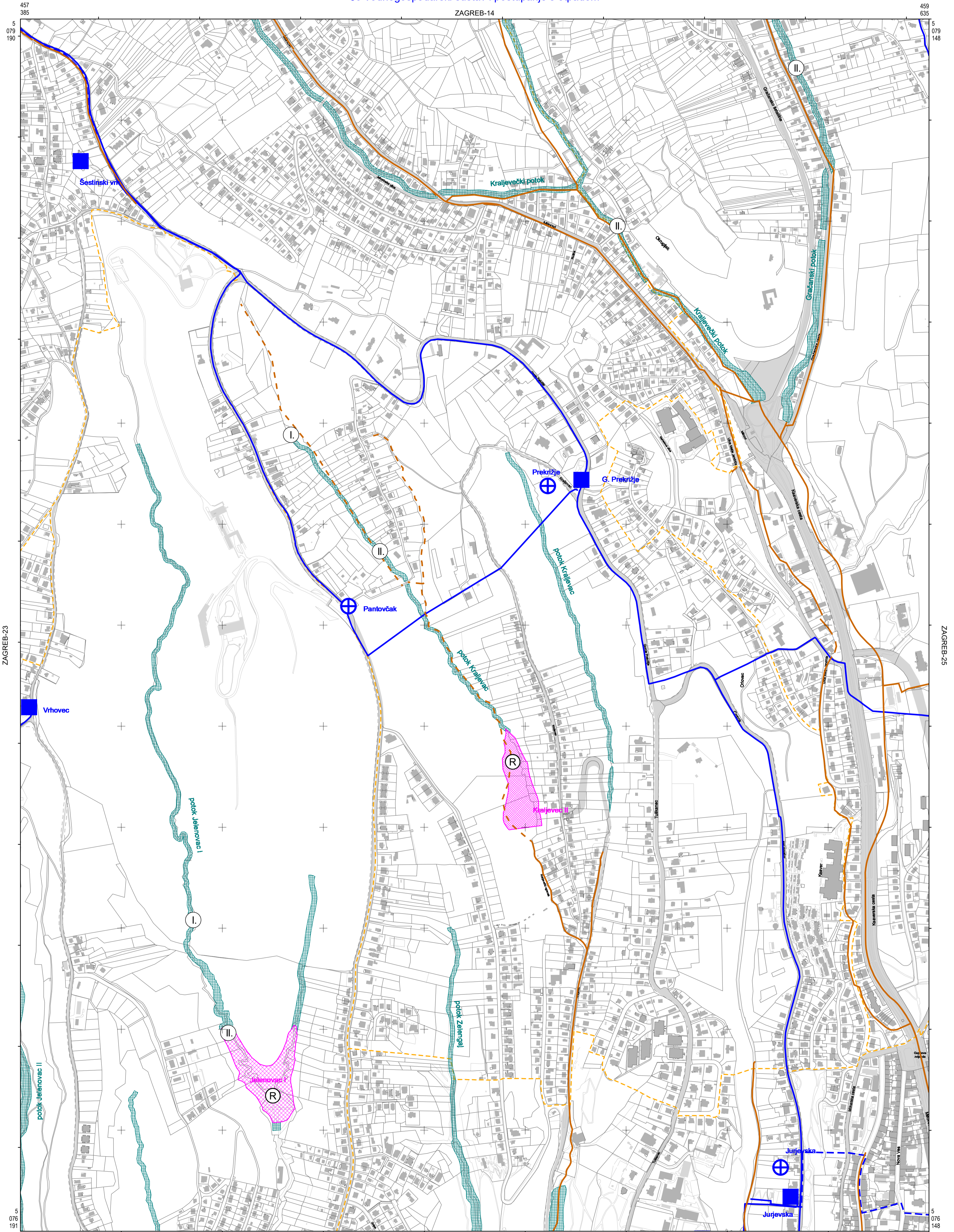
podjela listova HTRS96/TM	5-1-4-105-9
	5-6-4-105-9



MJERILO 1:5 000

Podloga: katastarska podloga, prosinac 2016
 Gradski ured za katastar i geodetske poslove Grada Zagreba
 Nositelj izrade: Gradski ured za strategijsko planiranje i razvoj Grada
 Stručni izradivač: Zavod za prostorno uređenje Grada Zagreba
 Odluka o izradi: Odluka o izradi izmjena i dopuna Generalnog urbanističkog plana grada Zagreba (Službeni glasnik 15/15, 12/16)

Koordinatni sistem: HTRS96 Croatia TM
 Projekcija: Transverse Mercator
 Datum: Croatian Terrestrial Reference System
 Mjerna jedinica: Metar



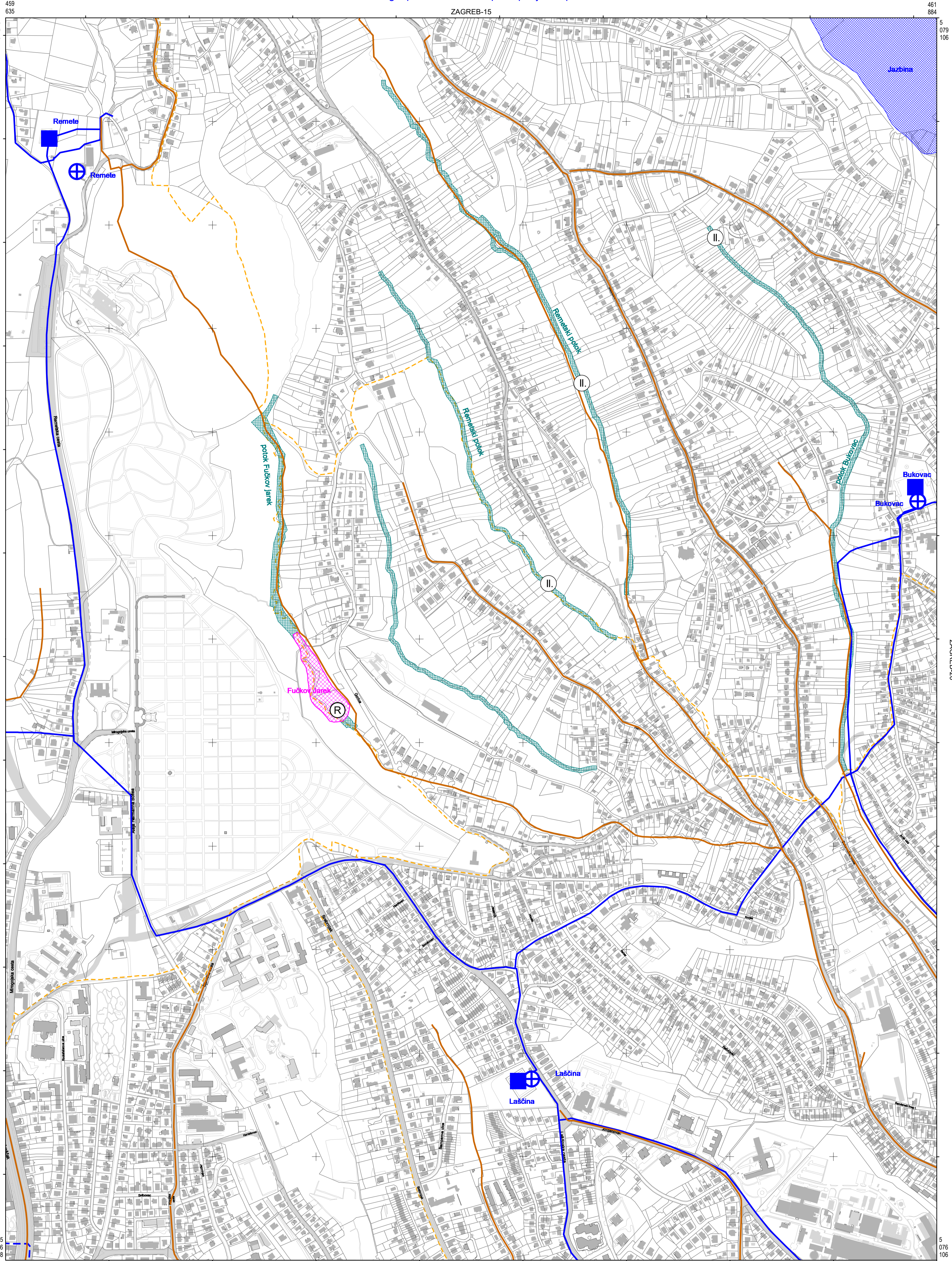
podjela listova HTRS96/TM	
5-1-4-105-9	5-2-4-105-9
5-6-4-105-9	5-7-4-105-9



MJERILO 1:5 000

Podloga: katastarska podloga, prosinac 2016
 Gradski ured za katastar i geodetske poslove Grada Zagreba
 Nositelj izrade: Gradski ured za strategijsko planiranje i razvoj Grada
 Stručni izradivač: Zavod za prostorno uređenje Grada Zagreba
 Odluka o izradi: Odluka o izradi izmjena i dopuna Generalnog urbanističkog plana grada Zagreba (Službeni glasnik 15/15, 12/16)

Koordinatni sistem: HTRS96 Croatia TM
 Projekcija: Transverse Mercator
 Datum: Croatian Terrestrial Reference System
 Mjerna jedinica: Metar



ZAGREB-24

ZAGREB-26

459
578

5076
148

461
828

5078
106

ZAGREB-35

MJERILO 1:5 000

100 50 0 100 200 300 400 500

Podloga: katastarska podloga, prosinac 2016
Gradski ured za katastar i geodetske poslove Grada Zagreba

Nositelj izrade: Gradski ured za strategijsko planiranje i razvoj Grada

Stručni izradivač: Zavod za prostorno uređenje Grada Zagreba

Odluka o izradi: Odluka o izradi izmjena i dopuna Generalnog urbanističkog plana grada Zagreba (Službeni glasnik 15/15, 12/16)

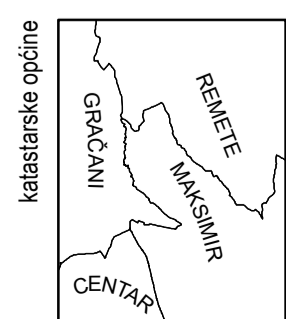
Koordinatni sistem: HTRS96 Croatia TM
Projekcija: Transverse Mercator
Datum: Croatian Terrestrial Reference System
Mjerna jedinica: Metar

459
635

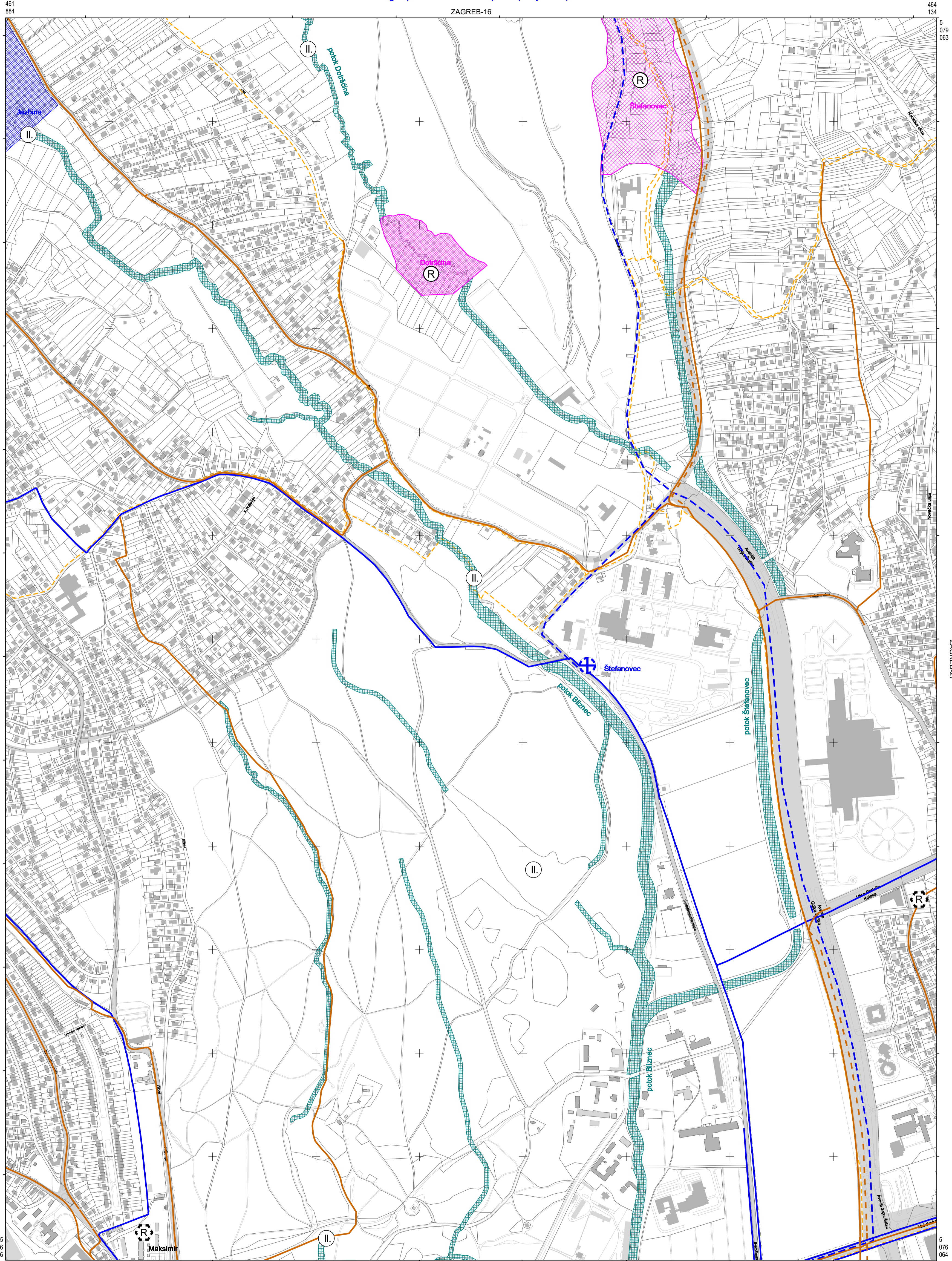
5079
148

461
884

5079
106



podjela listova HTRS96/TM	5-2-4-105-9	5-3-4-105-9
	5-7-4-105-9	5-8-4-105-9



ZAGREB-25

ZAGREB-27

461 828

5 076 106

464 077

5 079 063

ZAGREB-36

MJERILO 1:5 000

100 50 0 100 200 300 400 500

Podloga: katastarska podloga, prosinac 2016
Gradski ured za katastar i geodetske poslove Grada Zagreba

Nositelj izrade: Gradski ured za strategijsko planiranje i razvoj Grada

Stručni izrađivač: Zavod za prostorno uređenje Grada Zagreba

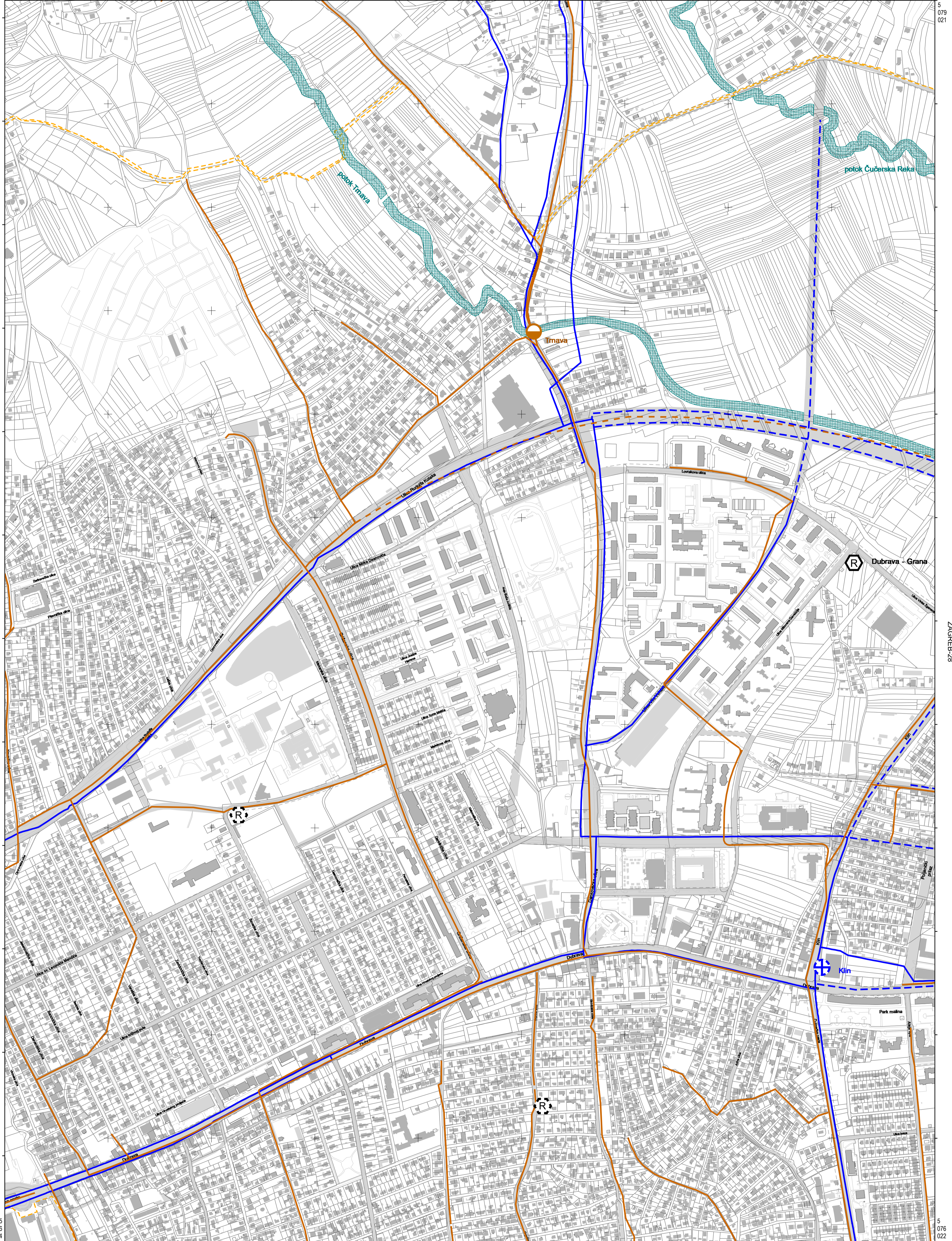
Odluka o izradi: Odluka o izradi izmjena i dopuna Generalnog urbanističkog plana grada Zagreba (Službeni glasnik 15/15, 12/16)

Koordinatni sistem: HTRS96 Croatia TM
Projekcija: Transverse Mercator
Datum: Croatian Terrestrial Reference System
Mjerna jedinica: Metar

464
133

ZAGREB-17

466
383



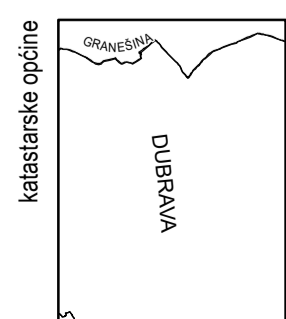
ZAGREB-26

ZAGREB-28

464
077

ZAGREB-37

466
327



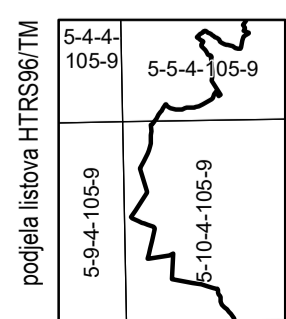
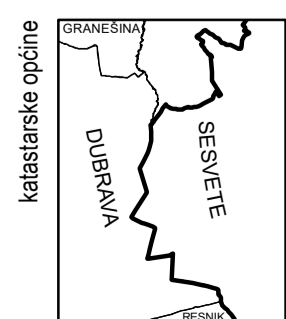
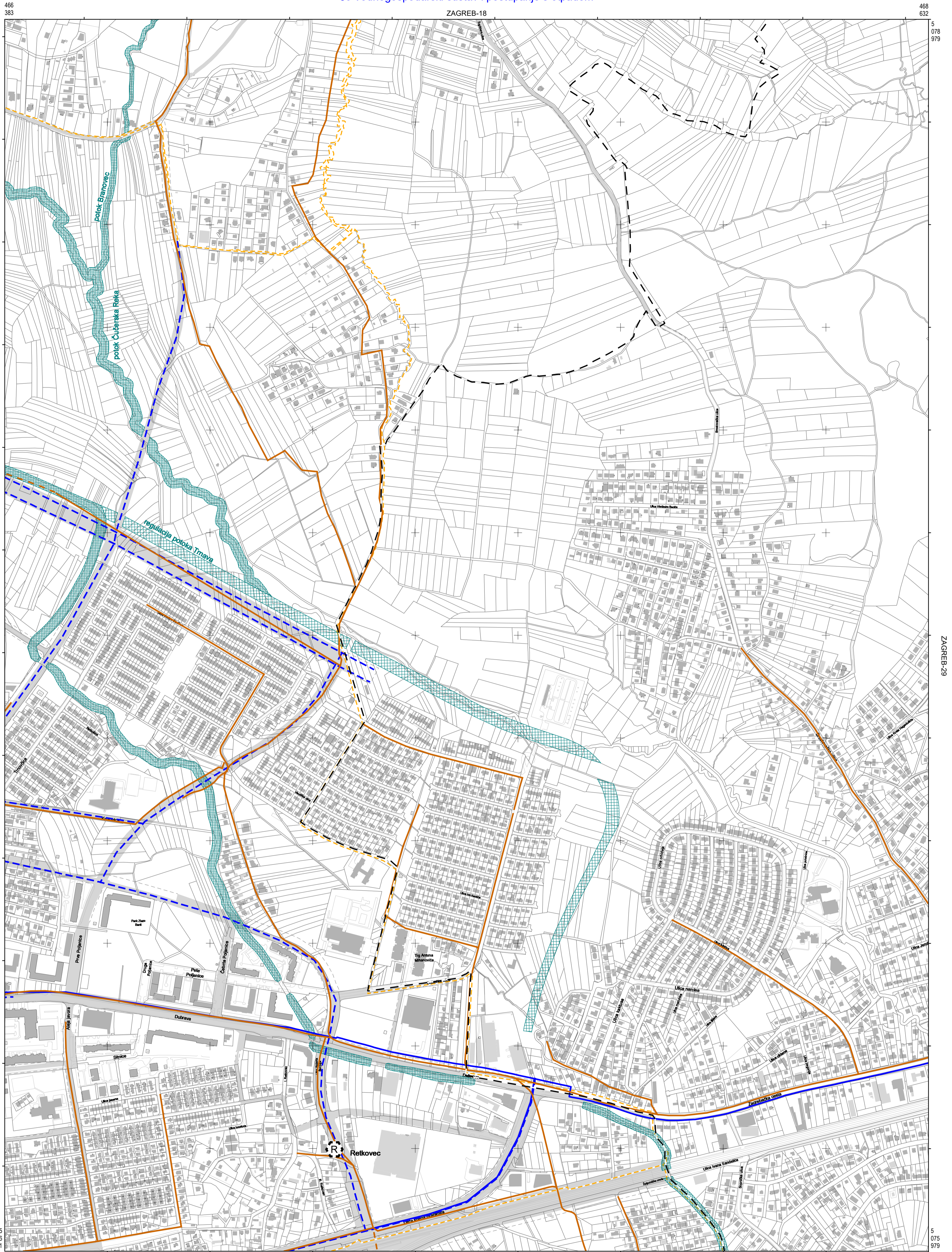
podjela listova HTRS96/TM	5-4-4-105-9
	5-9-4-105-9



MJERILO 1:5 000

Podloga: katastarska podloga, prosinac 2016
 Gradski ured za katastar i geodetske poslove Grada Zagreba
 Nositelj izrade: Gradski ured za strategijsko planiranje i razvoj Grada
 Stručni izrađivač: Zavod za prostorno uređenje Grada Zagreba
 Odluka o izradi: Odluka o izradi izmjena i dopuna Generalnog urbanističkog plana grada Zagreba (Službeni glasnik 15/15, 12/16)

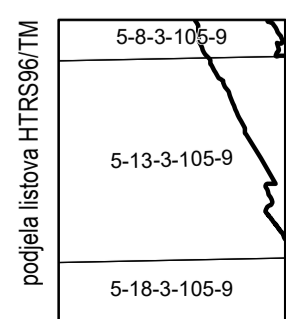
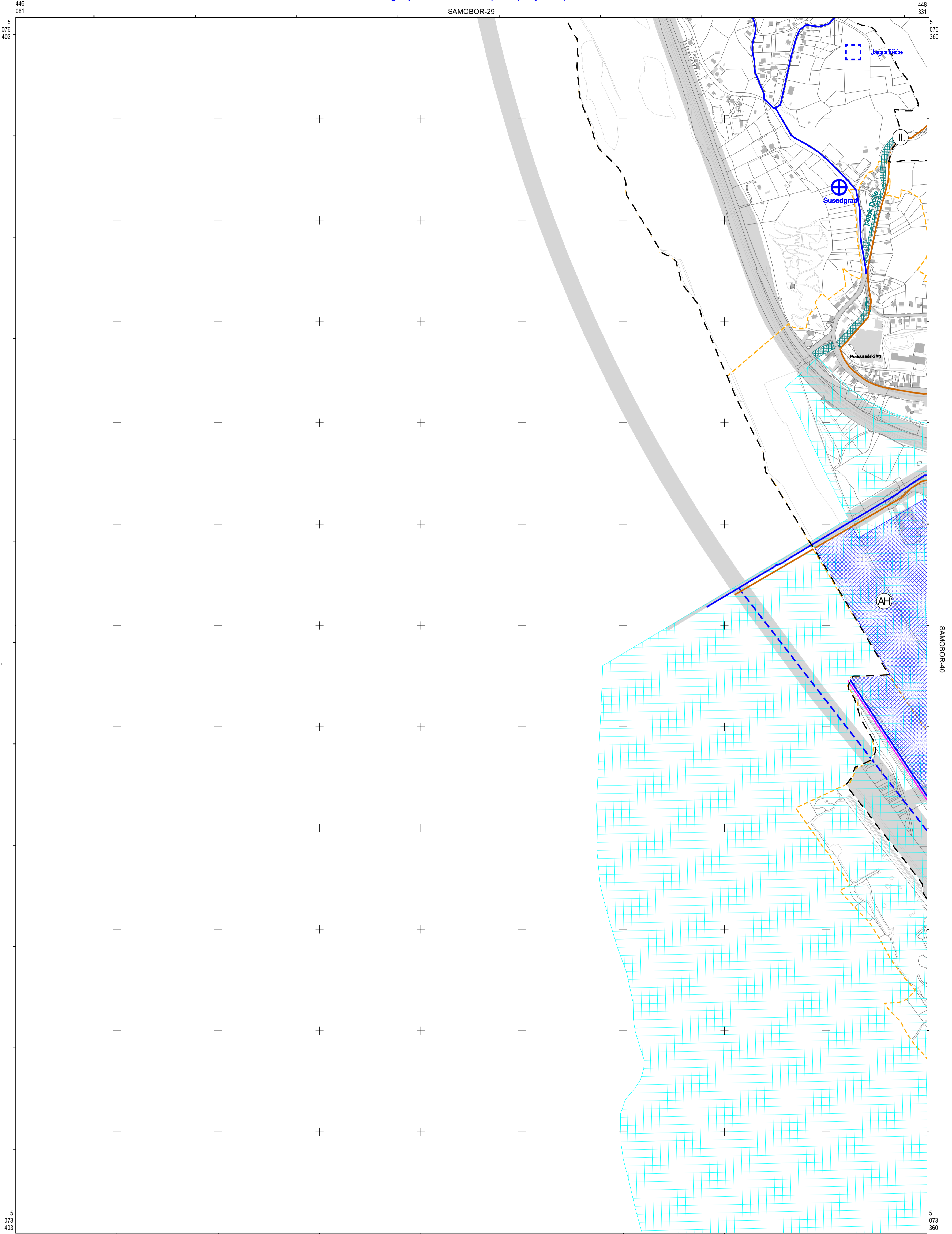
Koordinatni sistem: HTRS96 Croatia TM
 Projekcija: Transverse Mercator
 Datum: Croatian Terrestrial Reference System
 Mjerna jedinica: Metar



MJERILO 1:5 000

Podloga: katastarska podloga, prosinac 2016
 Gradski ured za katastar i geodetske poslove Grada Zagreba
 Nositelj izrade: Gradski ured za strategijsko planiranje i razvoj Grada
 Stručni izrađivač: Zavod za prostorno uređenje Grada Zagreba
 Odluka o izradi: Odluka o izradi izmjena i dopuna Generalnog urbanističkog plana grada Zagreba (Službeni glasnik 15/15, 12/16)

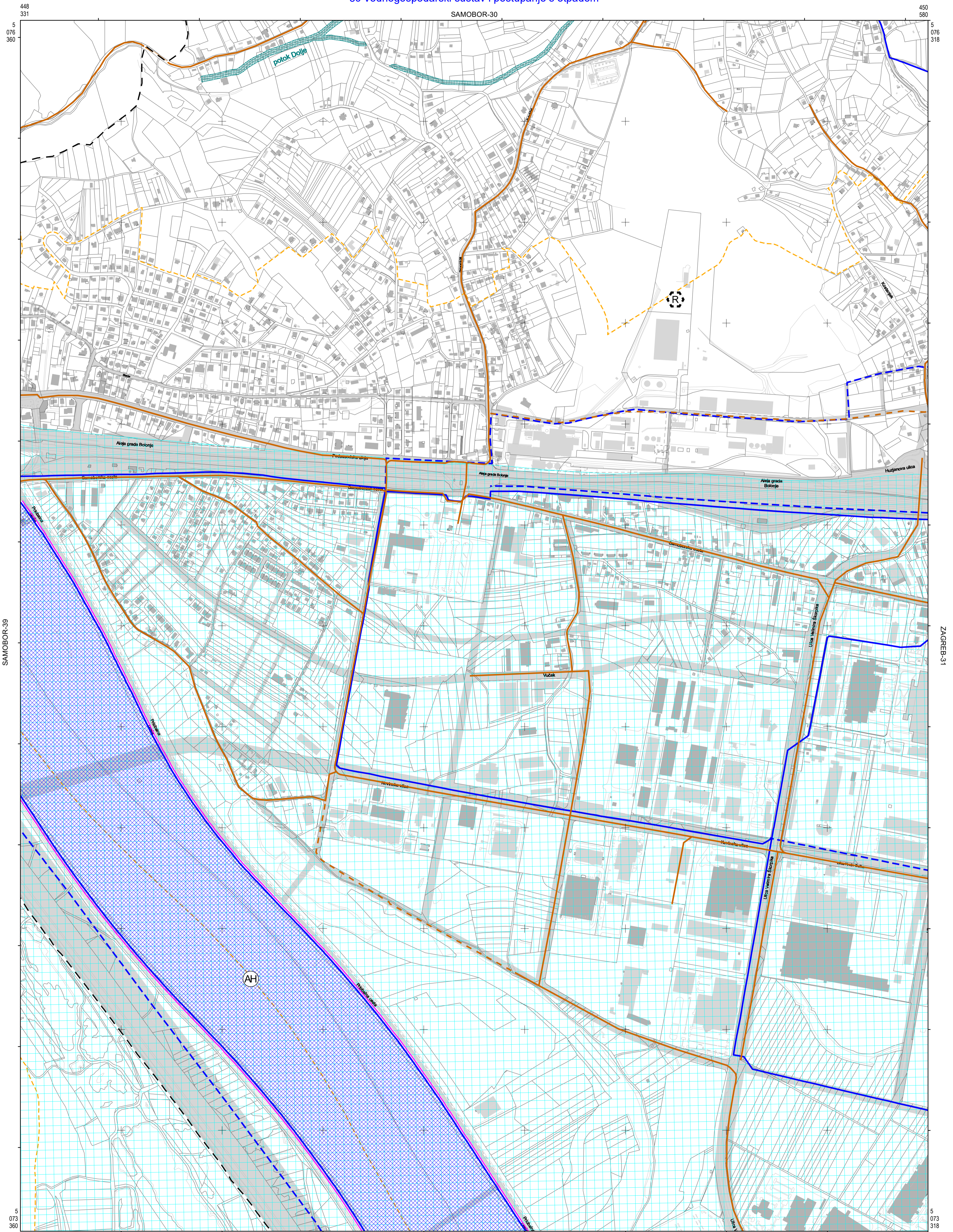
Koordinatni sistem: HTRS96 Croatia TM
 Projekcija: Transverse Mercator
 Datum: Croatian Terrestrial Reference System
 Mjerna jedinica: Metar



MJERILO 1:5 000

Podloga: katastarska podloga, prosinac 2016
 Gradski ured za katastar i geodetske poslove Grada Zagreba
 Nositelj izrade: Gradski ured za strategijsko planiranje i razvoj Grada
 Stručni izradivač: Zavod za prostorno uređenje Grada Zagreba
 Odluka o izradi: Odluka o izradi izmjena i dopuna Generalnog urbanističkog plana grada Zagreba (Službeni glasnik 15/15, 12/16)

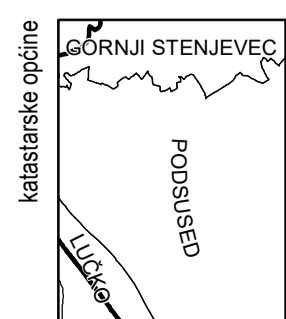
Koordinatni sistem: HTRS96 Croatia TM
 Projekcija: Transverse Mercator
 Datum: Croatian Terrestrial Reference System
 Mjerna jedinica: Metar



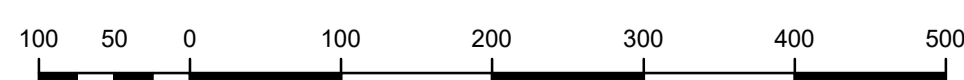
SAMOBOR-39

ZAGREB-31

SAMOBOR-50



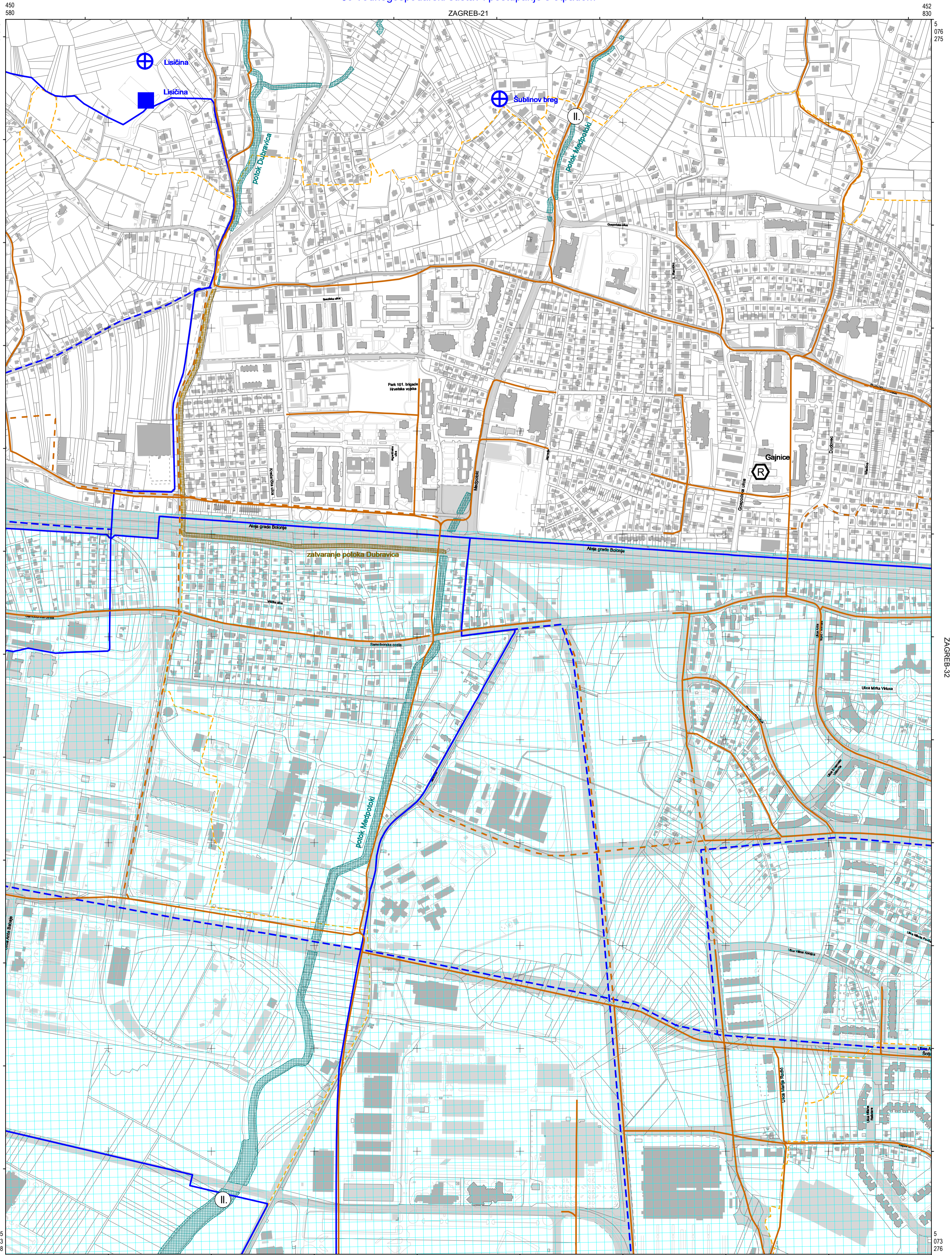
podjela listova HTRS96 TM	5-9-3-105-9	5-9-3-105-9
	5-13-3-105-9	5-14-3-105-9
	5-18-3-105-9	5-19-3-105-9



MJERILO 1:5 000

Podloga: katastarska podloga, prosinac 2016
 Gradski ured za katastar i geodetske poslove Grada Zagreba
 Nositelj izrade: Gradski ured za strategijsko planiranje i razvoj Grada
 Stručni izradivač: Zavod za prostorno uređenje Grada Zagreba
 Odluka o izradi: Odluka o izradi izmjena i dopuna Generalnog urbanističkog plana grada Zagreba (Službeni glasnik 15/15, 12/16)

Koordinatni sistem: HTRS96 Croatia TM
 Projekcija: Transverse Mercator
 Datum: Croatian Terrestrial Reference System
 Mjerna jedinica: Metar



SAMOBOR-40

ZAGREB-32

450
580

5
076
318

ZAGREB-21

ZAGREB-41

452
830

5
076
275

450
524

5
073
318

ZAGREB-31

452
773

5
073
275

Podloga: katastarska podloga, prosinac 2016
Gradski ured za katastar i geodetske poslove Grada Zagreba

Nositelj izrade: Gradski ured za strategijsko planiranje i razvoj Grada

Stručni izradivač: Zavod za prostorno uređenje Grada Zagreba

Odluka o izradi: Odluka o izradi izmjena i dopuna Generalnog urbanističkog plana grada Zagreba (Službeni glasnik 15/15, 12/16)

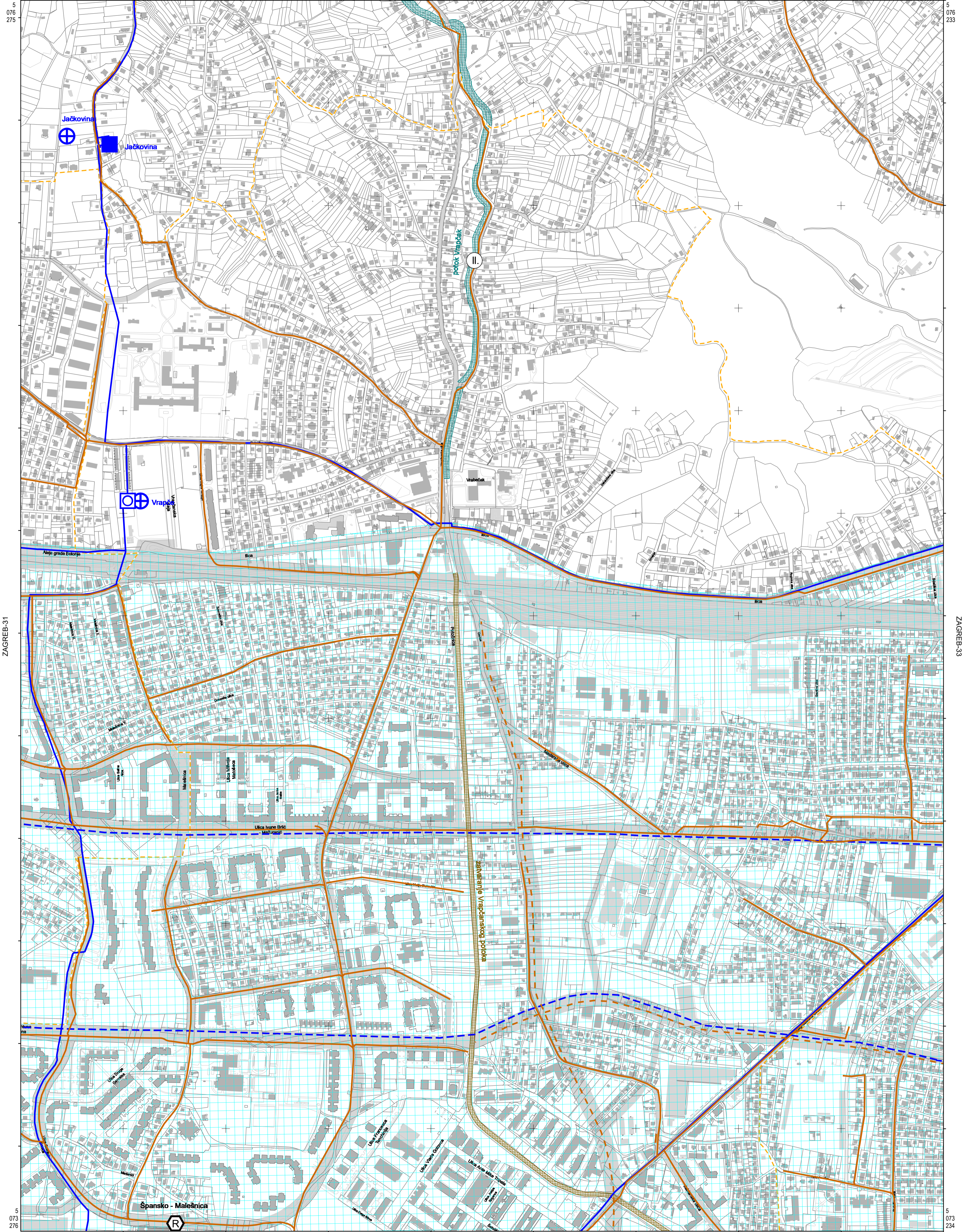
MJERILO 1:5 000

Koordinatni sistem: HTRS96 Croatia TM
Projekcija: Transverse Mercator
Datum: Croatian Terrestrial Reference System
Mjerna jedinica: Metar

452
830

ZAGREB-22

455
079



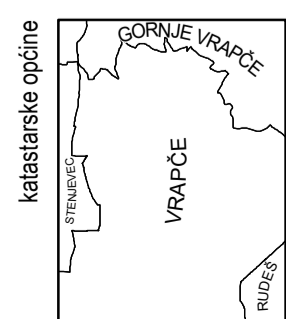
ZAGREB-31

ZAGREB-33

452
773

ZAGREB-42

455
023



podjela listova HTRS96 TM	5-10-3-105-9
	5-15-3-105-9
	5-20-3-105-9



MJERILO 1:5 000

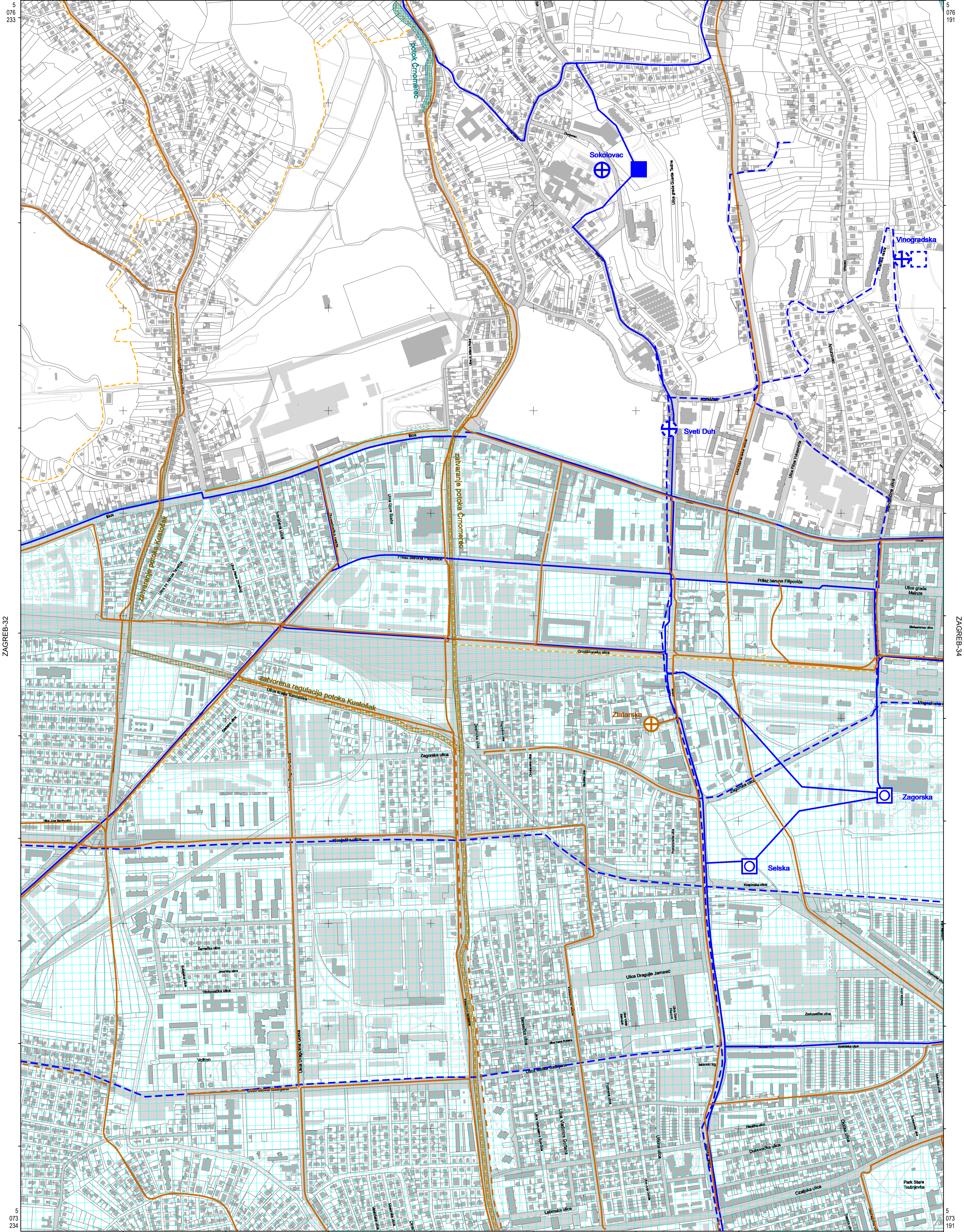
Podloga: katastarska podloga, prosinac 2016
 Gradski ured za katastar i geodetske poslove Grada Zagreba
 Nositelj izrade: Gradski ured za strategijsko planiranje i razvoj Grada
 Stručni izrađivač: Zavod za prostorno uređenje Grada Zagreba
 Odluka o izradi: Odluka o izradi izmjena i dopuna Generalnog urbanističkog plana grada Zagreba (Službeni glasnik 15/15, 12/16)

Koordinatni sistem: HTRS96 Croatia TM
 Projekcija: Transverse Mercator
 Datum: Croatian Terrestrial Reference System
 Mjerna jedinica: Metar

455
079

ZAGREB-23

457
329



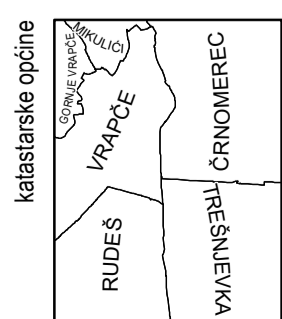
ZAGREB-32

ZAGREB-34

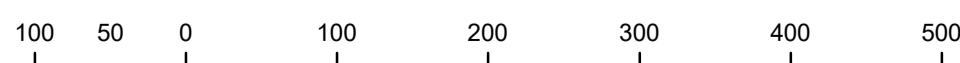
455
023

ZAGREB-43

457
272



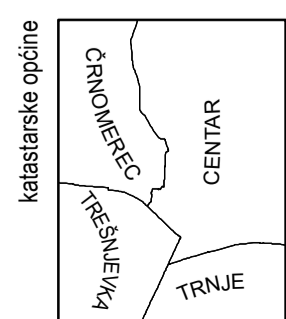
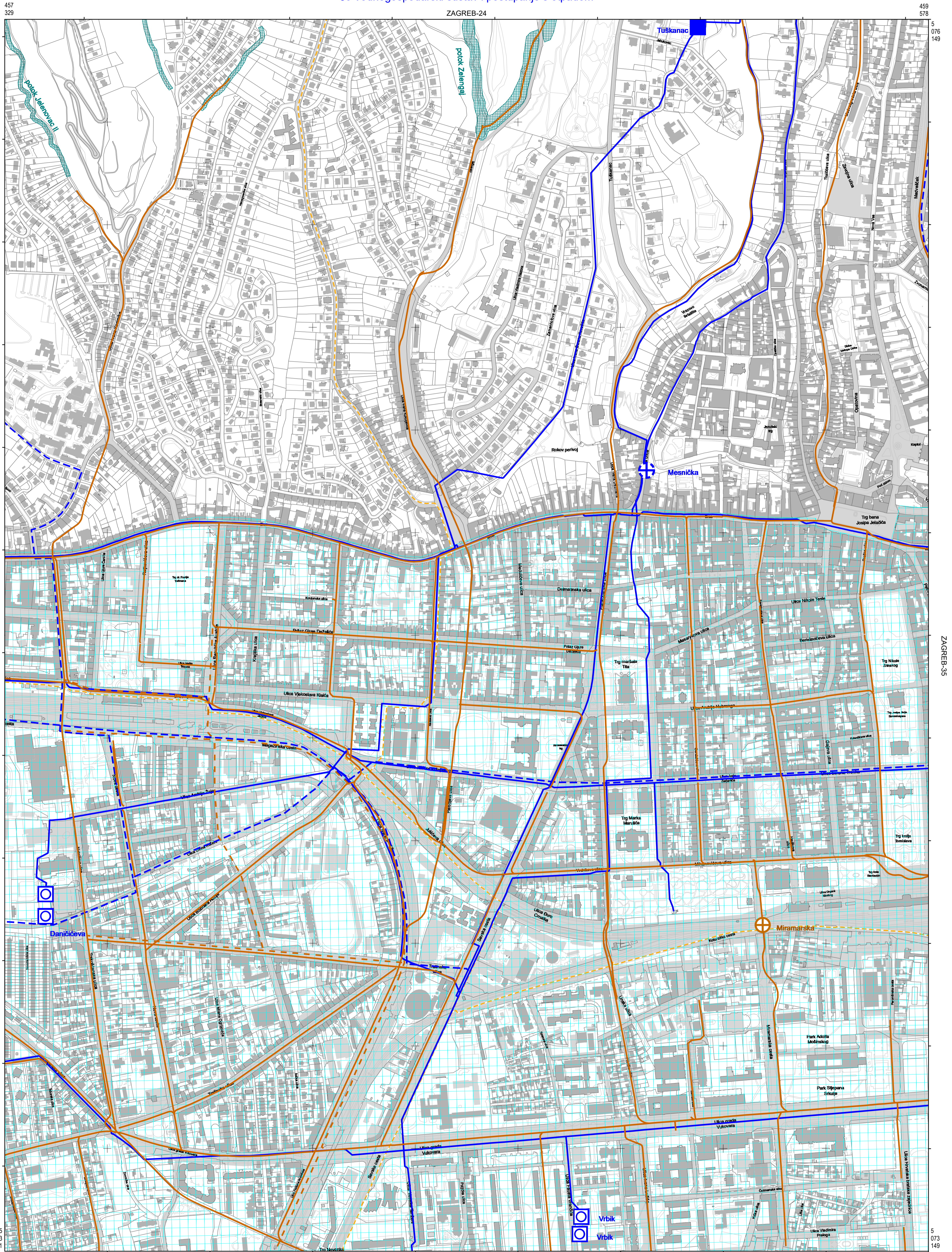
podjela listova HTRS96/TM	5-11-4-105-9
	5-16-4-105-9



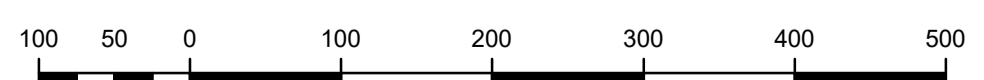
MJERILO 1:5 000

Podloga: katastarska podloga, prosinac 2016
 Gradski ured za katastar i geodetske poslove Grada Zagreba
 Nositelj izrade: Gradski ured za strategijsko planiranje i razvoj Grada
 Stručni izrađivač: Zavod za prostorno uređenje Grada Zagreba
 Odluka o izradi: Odluka o izradi izmjena i dopuna Generalnog urbanističkog plana grada Zagreba (Službeni glasnik 15/15, 12/16)

Koordinatni sistem: HTRS96 Croatia TM
 Projekcija: Transverse Mercator
 Datum: Croatian Terrestrial Reference System
 Mjerna jedinica: Metar



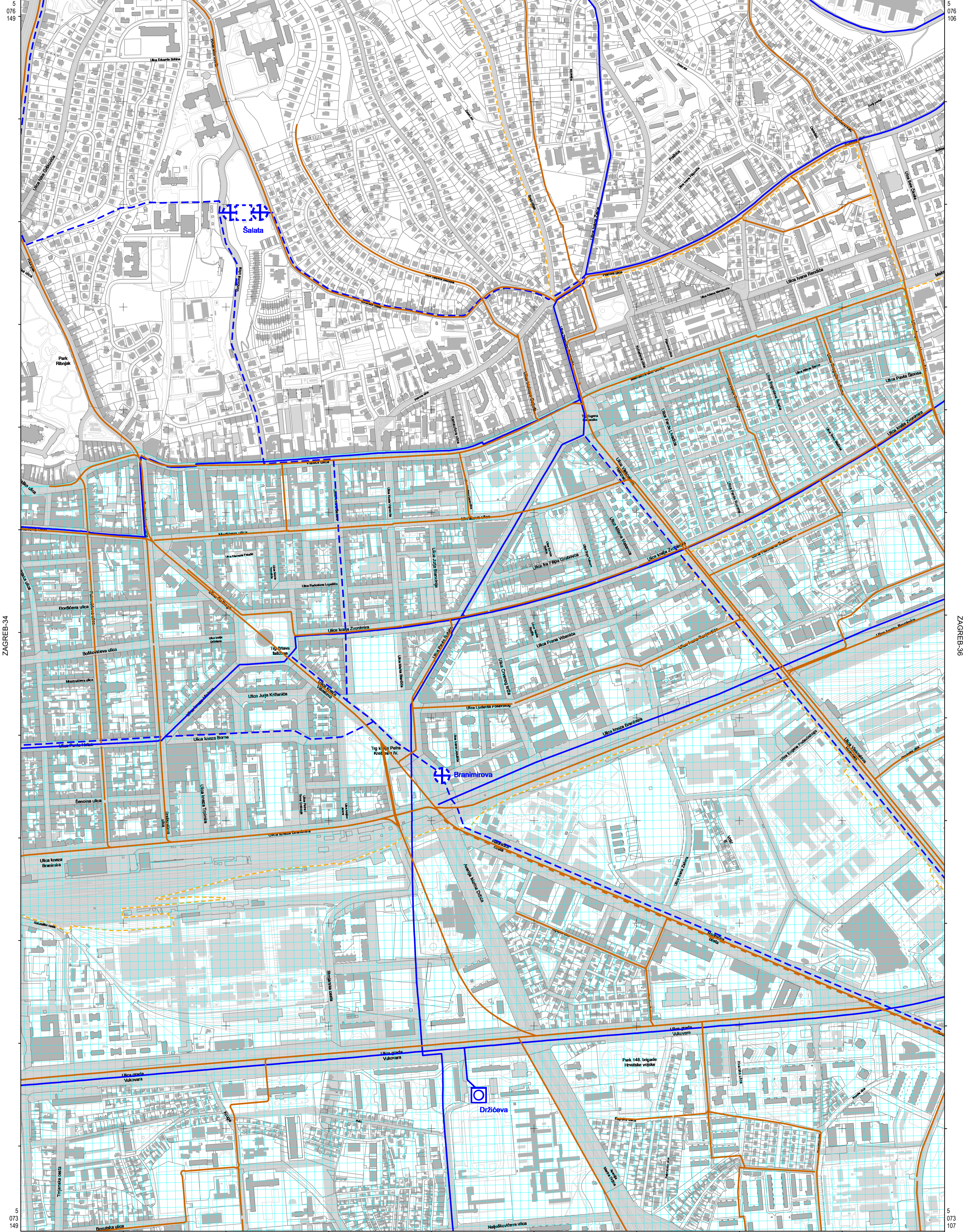
podjela listova HTRS96 TM	
5-4-105-9	5-7-4-105-9
5-11-4-105-9	5-12-4-105-9
5-16-4-105-9	5-17-4-105-9



MJERILO 1:5 000

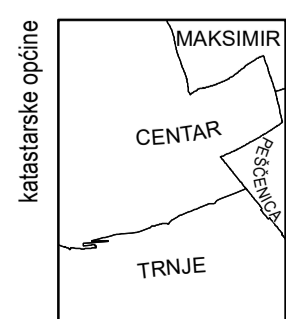
Podloga: katastarska podloga, prosinac 2016
 Gradski ured za katastar i geodetske poslove Grada Zagreba
 Nositelj izrade: Gradski ured za strategijsko planiranje i razvoj Grada
 Stručni izrađivač: Zavod za prostorno uređenje Grada Zagreba
 Odluka o izradi: Odluka o izradi izmjena i dopuna Generalnog urbanističkog plana grada Zagreba (Službeni glasnik 15/15, 12/16)

Koordinatni sistem: HTRS96 Croatia TM
 Projekcija: Transverse Mercator
 Datum: Croatian Terrestrial Reference System
 Mjerna jedinica: Metar



ZAGREB-34

ZAGREB-36



podjela listova HTRS96 TM

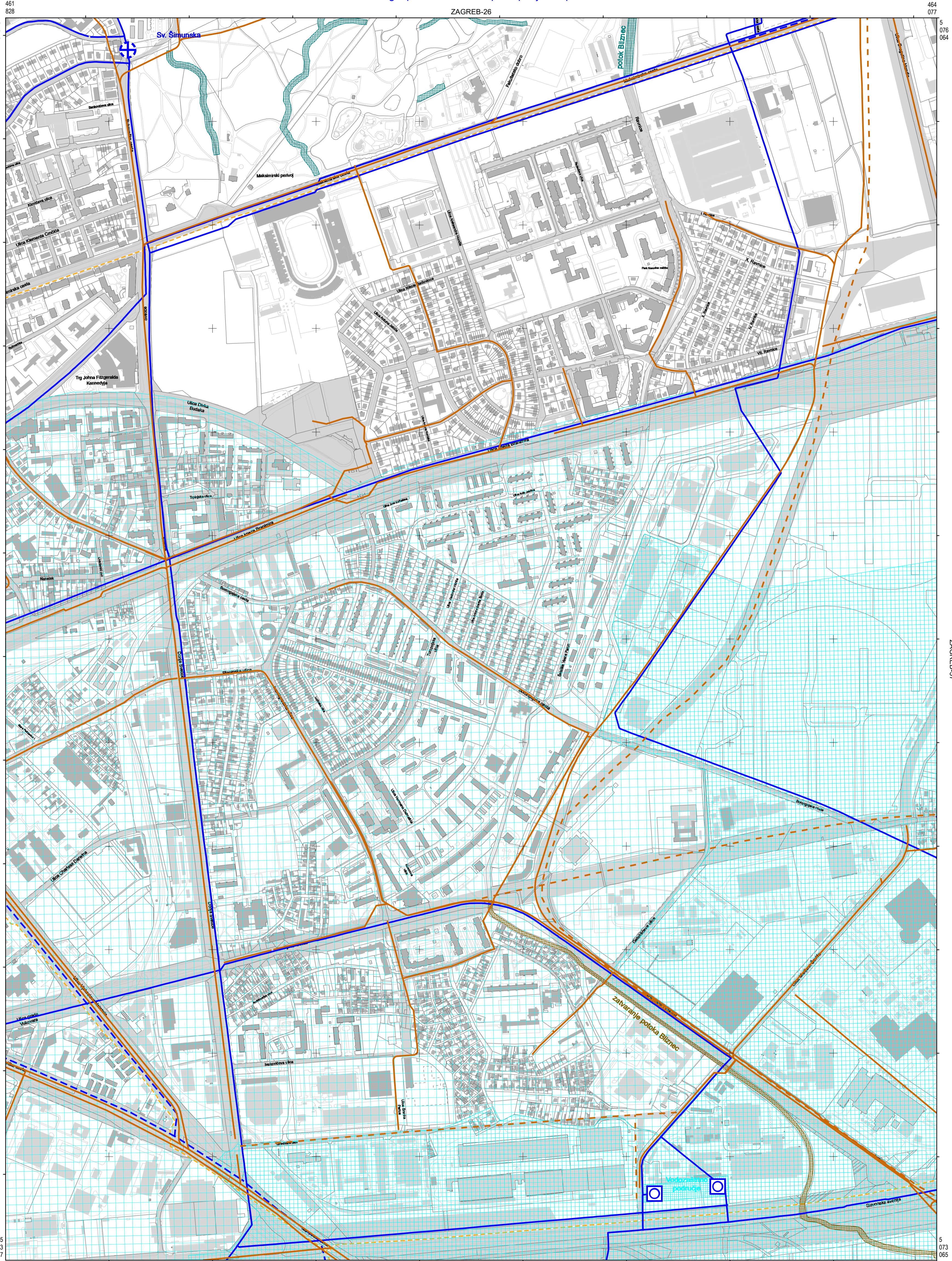
5-7-4-105-9	5-12-4-105-9	5-13-4-105-9
5-17-4-105-9	5-18-4-105-9	



MJERILO 1:5 000

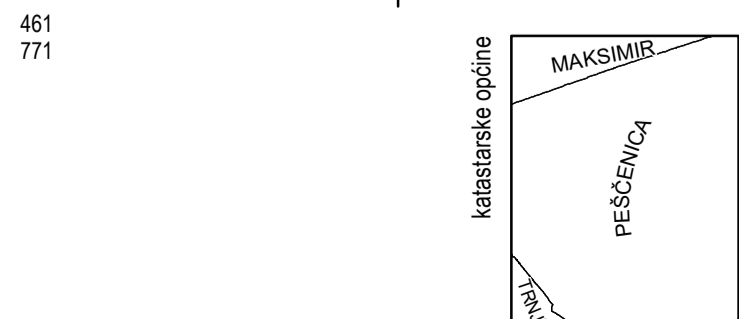
Podloga: katastarska podloga, prosinac 2016
 Gradski ured za katastar i geodetske poslove Grada Zagreba
 Nositelj izrade: Gradski ured za strategijsko planiranje i razvoj Grada
 Stručni izrađivač: Zavod za prostorno uređenje Grada Zagreba
 Odluka o izradi: Odluka o izradi izmjena i dopuna Generalnog urbanističkog plana grada Zagreba (Službeni glasnik 15/15, 12/16)

Koordinatni sistem: HTRS96 Croatia TM
 Projekcija: Transverse Mercator
 Datum: Croatian Terrestrial Reference System
 Mjerna jedinica: Metar

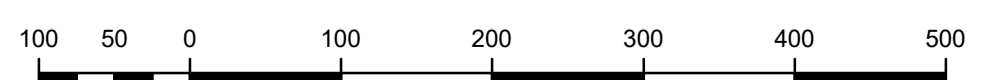


ZAGREB-35

ZAGREB-37



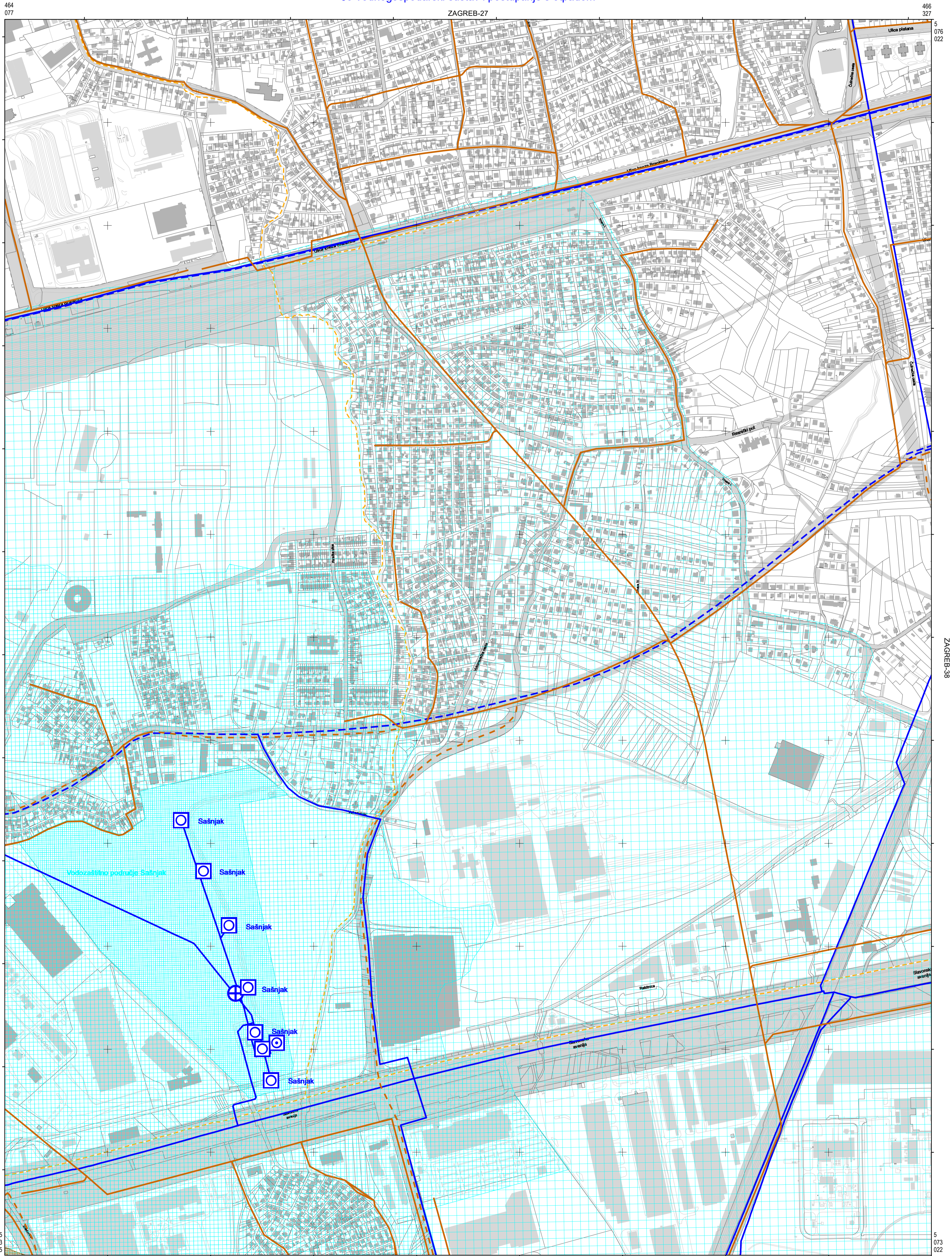
podjela listova HTRS96/TM	5-13-4-105-9
	5-18-4-105-9



MJERILO 1:5 000

Podloga: katastarska podloga, prosinac 2016
 Gradski ured za katastar i geodetske poslove Grada Zagreba
 Nositelj izrade: Gradski ured za strategijsko planiranje i razvoj Grada
 Stručni izrađivač: Zavod za prostorno uređenje Grada Zagreba
 Odluka o izradi: Odluka o izradi izmjena i dopuna Generalnog urbanističkog plana grada Zagreba (Službeni glasnik 15/15, 12/16)

Koordinatni sistem: HTRS96 Croatia TM
 Projekcija: Transverse Mercator
 Datum: Croatian Terrestrial Reference System
 Mjerna jedinica: Metar



podjela listova HTRS96/TM

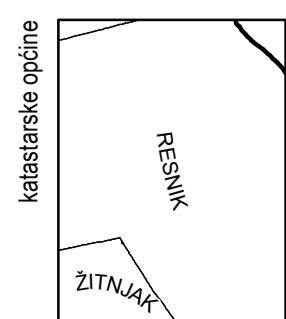
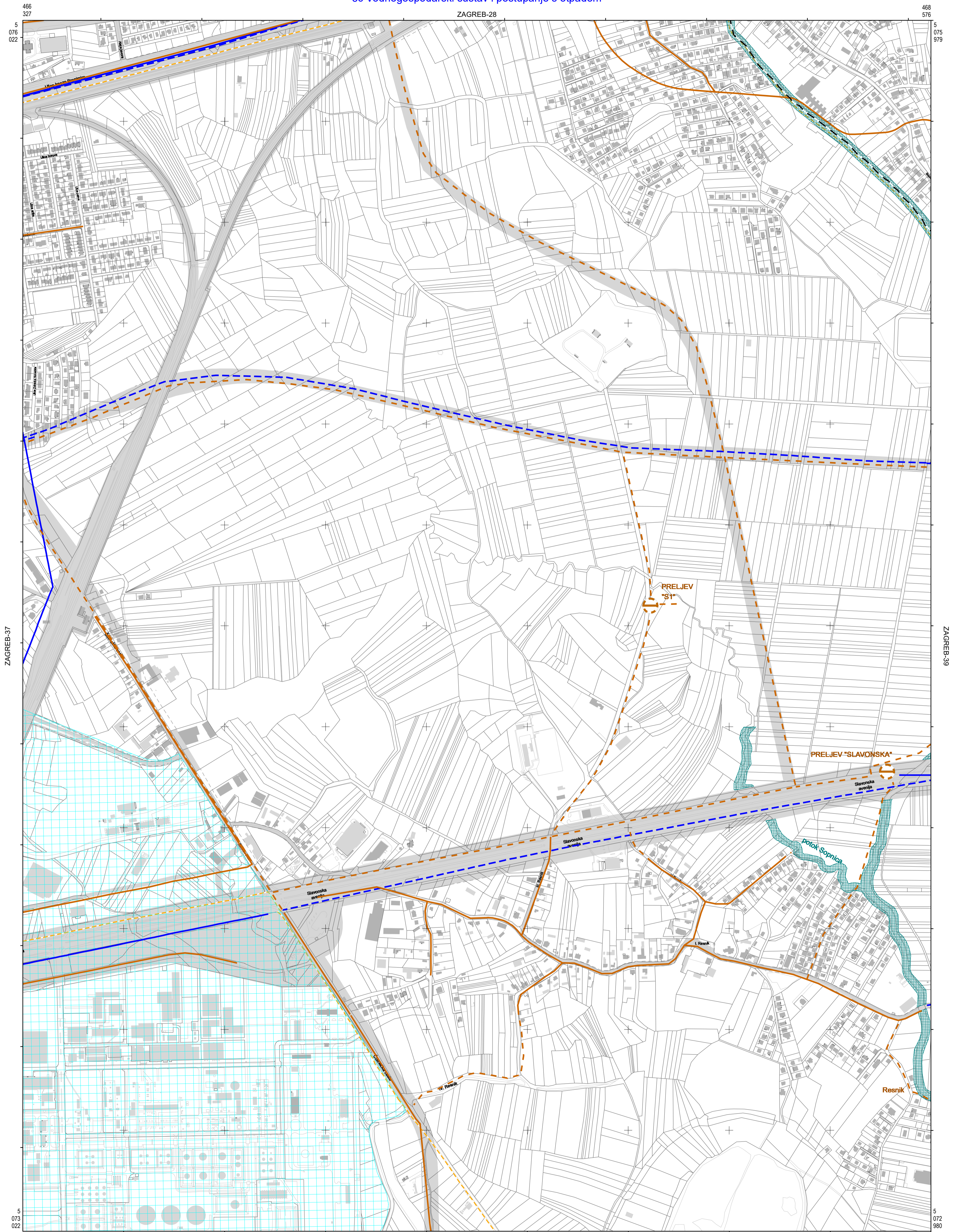
5-14-4-105-9
5-19-4-105-9



MJERILO 1:5 000

Podloga: katastarska podloga, prosinac 2016
 Gradski ured za katastar i geodetske poslove Grada Zagreba
 Nositelj izrade: Gradski ured za strategijsko planiranje i razvoj Grada
 Stručni izrađivač: Zavod za prostorno uređenje Grada Zagreba
 Odluka o izradi: Odluka o izradi izmjena i dopuna Generalnog urbanističkog plana grada Zagreba (Službeni glasnik 15/15, 12/16)

Koordinatni sistem: HTRS96 Croatia TM
 Projekcija: Transverse Mercator
 Datum: Croatian Terrestrial Reference System
 Mjerna jedinica: Metar



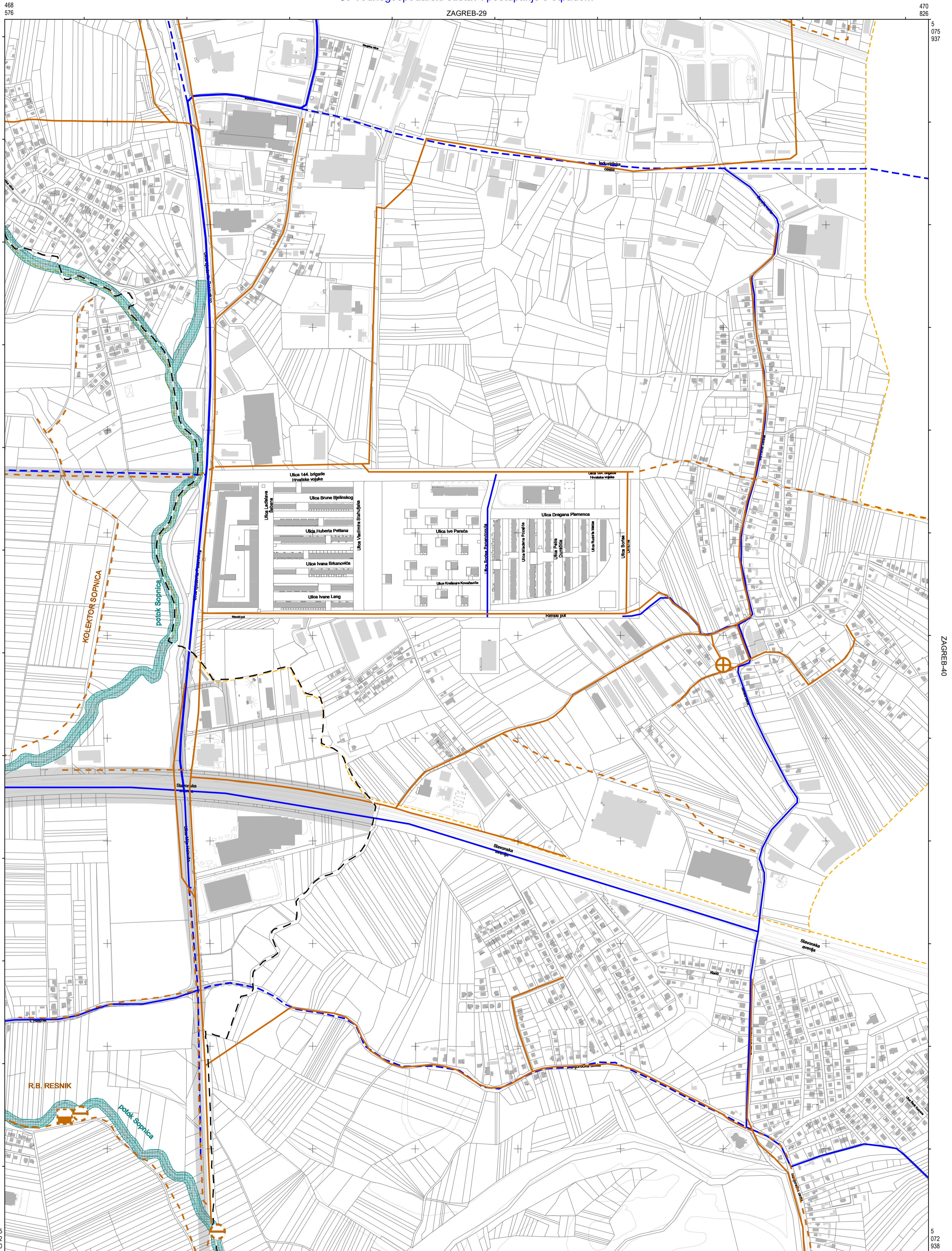
podjela listova HTRS96/TM	
5-14-4-105-9	5-15-4-105-9
5-19-4-105-9	5-20-4-105-9



MJERILO 1:5 000

Podloga: katastarska podloga, prosinac 2016
 Gradski ured za katastar i geodetske poslove Grada Zagreba
 Nositelj izrade: Gradski ured za strategijsko planiranje i razvoj Grada
 Stručni izradivač: Zavod za prostorno uređenje Grada Zagreba
 Odluka o izradi: Odluka o izradi izmjena i dopuna Generalnog urbanističkog plana grada Zagreba (Službeni glasnik 15/15, 12/16)

Koordinatni sistem: HTRS96 Croatia TM
 Projekcija: Transverse Mercator
 Datum: Croatian Terrestrial Reference System
 Mjerna jedinica: Metar



468
520

katarske općine
SESVETE
RESNIK

podjela listova HTRS96/TM

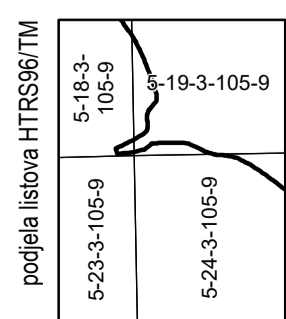
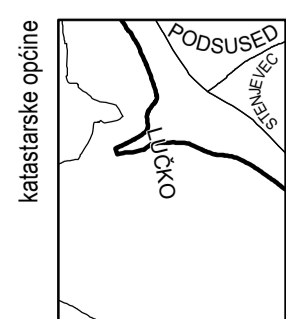
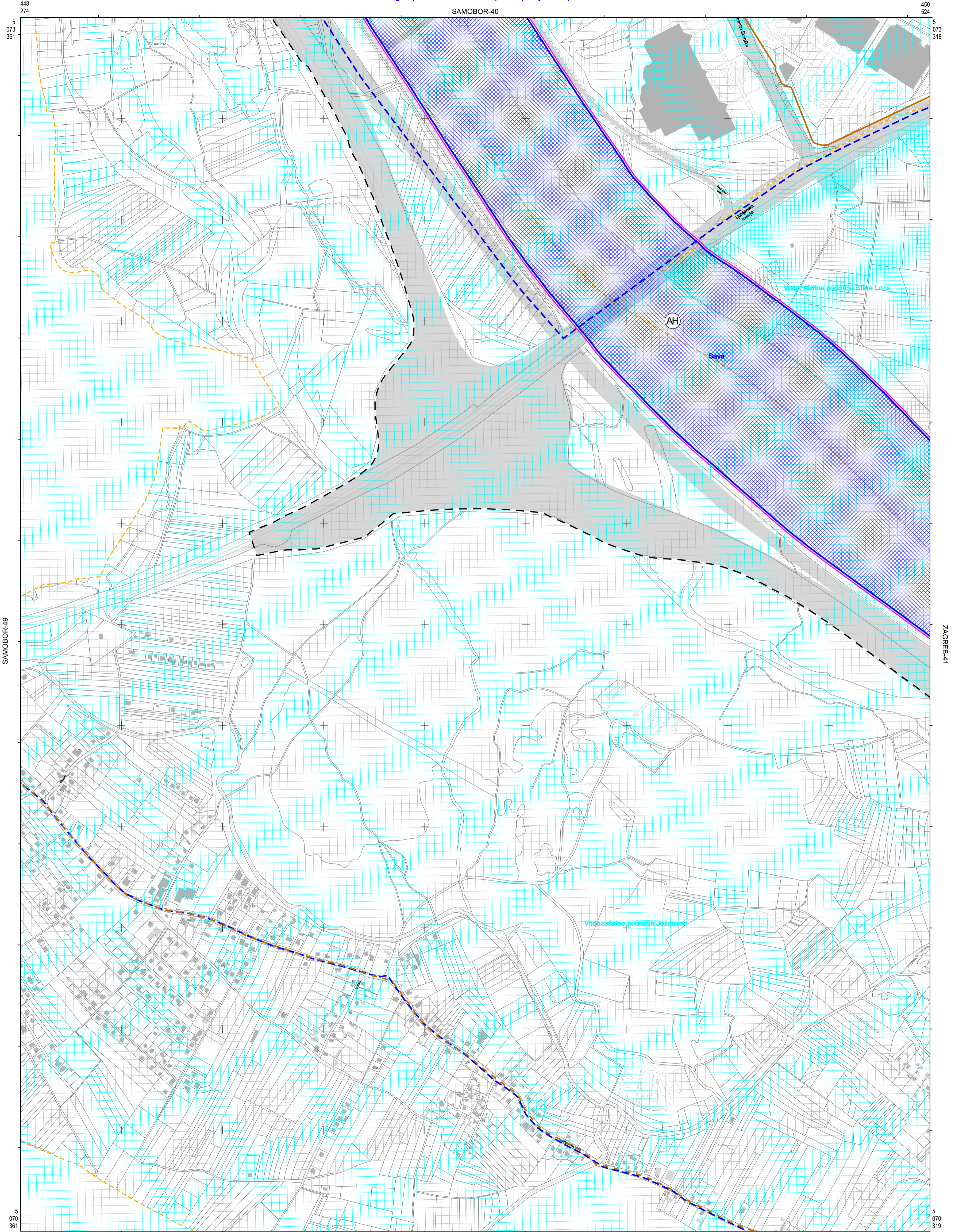
5-2044-105-9	5-15-4-105-9	5-11-3-105-10
5-16-3-105-10		

MJERILO 1:5 000

Podloga: katastarska podloga, prosinac 2016
 Gradski ured za katastar i geodetske poslove Grada Zagreba
 Nositelj izrade: Gradski ured za strategijsko planiranje i razvoj Grada
 Stručni izrađivač: Zavod za prostorno uređenje Grada Zagreba
 Odluka o izradi: Odluka o izradi izmjena i dopuna Generalnog urbanističkog plana grada Zagreba (Službeni glasnik 15/15, 12/16)

470
769

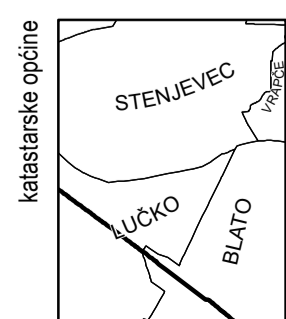
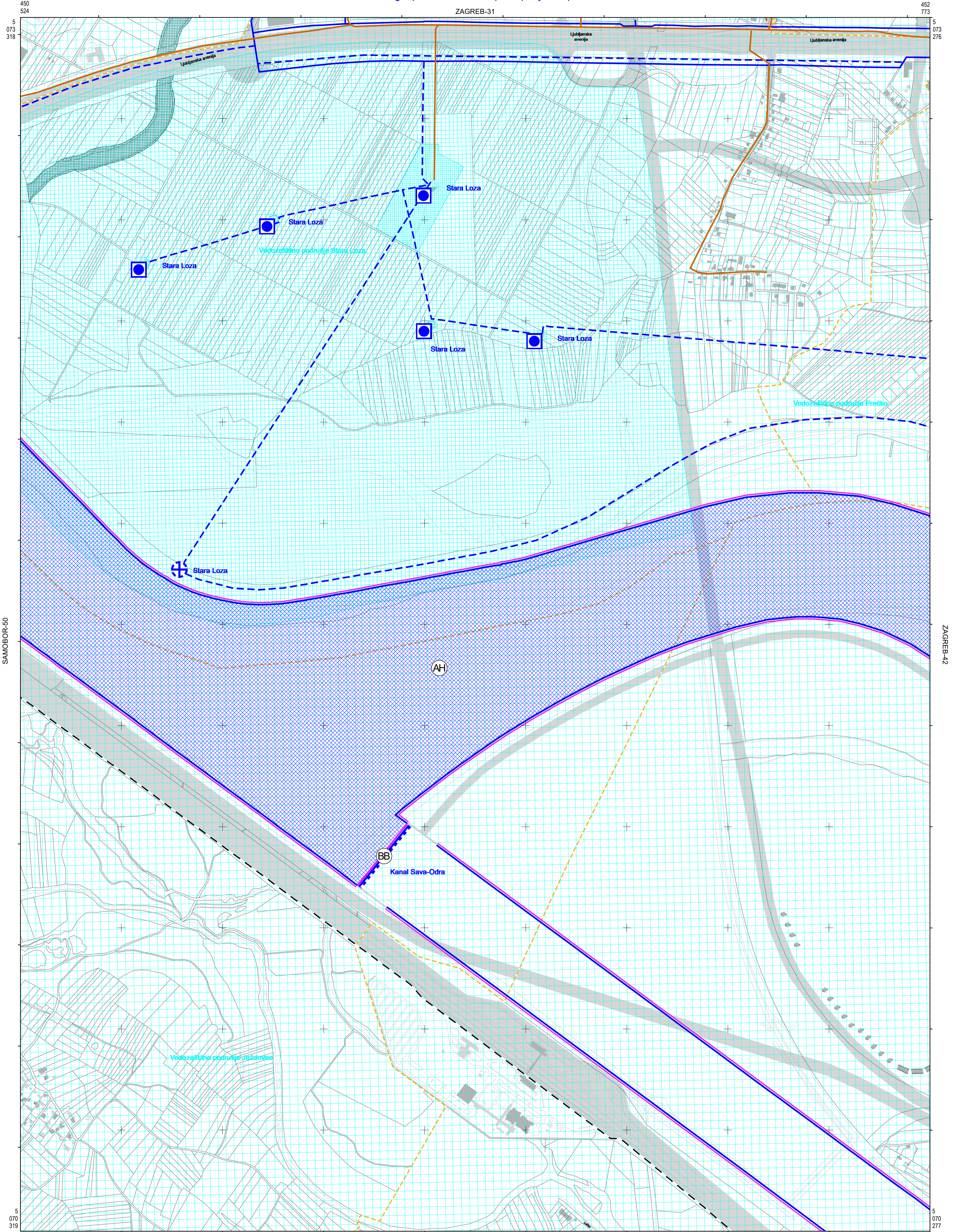
Koordinatni sistem: HTRS96 Croatia TM
 Projekcija: Transverse Mercator
 Datum: Croatian Terrestrial Reference System
 Mjerna jedinica: Metar



MJERILO 1:5 000

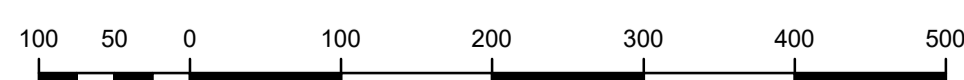
Podloga: katastarska podloga, prosinac 2016
 Gradski ured za katastar i geodetske poslove Grada Zagreba
 Nositelj izrade: Gradski ured za strategijsko planiranje i razvoj Grada
 Stručni izrađivač: Zavod za prostorno uređenje Grada Zagreba
 Odluka o izradi: Odluka o izradi izmjena i dopuna Generalnog urbanističkog plana grada Zagreba (Službeni glasnik 15/15, 12/16)

Koordinatni sistem: HTRS96 Croatia TM
 Projekcija: Transverse Mercator
 Datum: Croatian Terrestrial Reference System
 Mjerna jedinica: Metar



podjela listova HTRS96/TM

5-19-3-105-9	5-20-3-105-9
5-24-3-105-9	5-25-3-105-9



MJERILO 1:5 000

Podloga: katastarska podloga, prosinac 2016
 Gradski ured za katastar i geodetske poslove Grada Zagreba
 Nositelj izrade: Gradski ured za strategijsko planiranje i razvoj Grada
 Stručni izrađivač: Zavod za prostorno uređenje Grada Zagreba
 Odluka o izradi: Odluka o izradi izmjena i dopuna Generalnog urbanističkog plana grada Zagreba (Službeni glasnik 15/15, 12/16)

Koordinatni sistem: HTRS96 Croatia TM
 Projekcija: Transverse Mercator
 Datum: Croatian Terrestrial Reference System
 Mjerna jedinica: Metar

452
773

ZAGREB-32

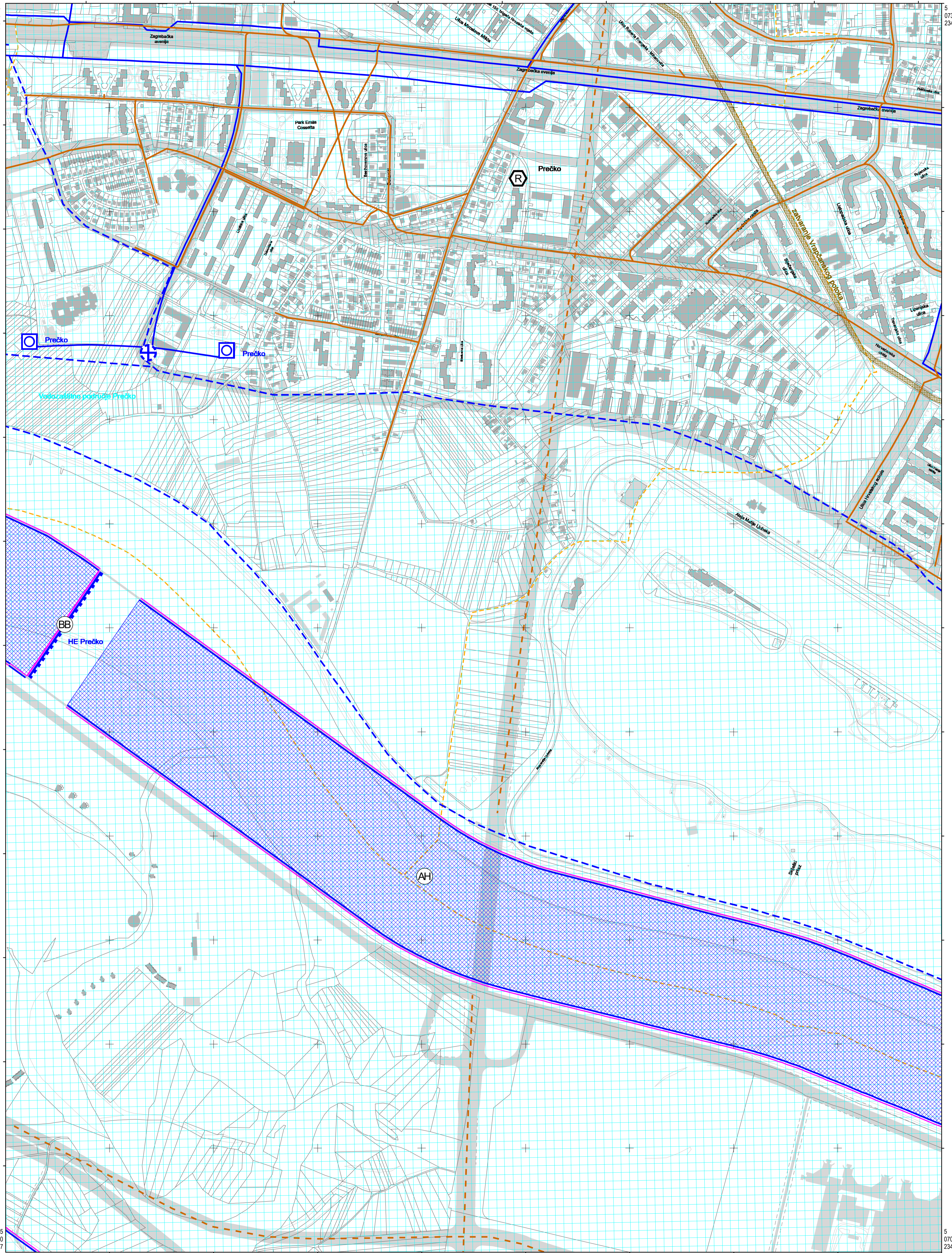
455
023

5
073
276

5
073
234

ZAGREB-41

ZAGREB-43



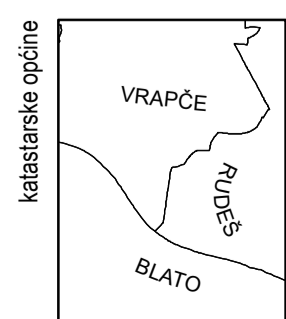
5
070
277

5
070
234

452
717

454
967

VELIKA GORICA-2



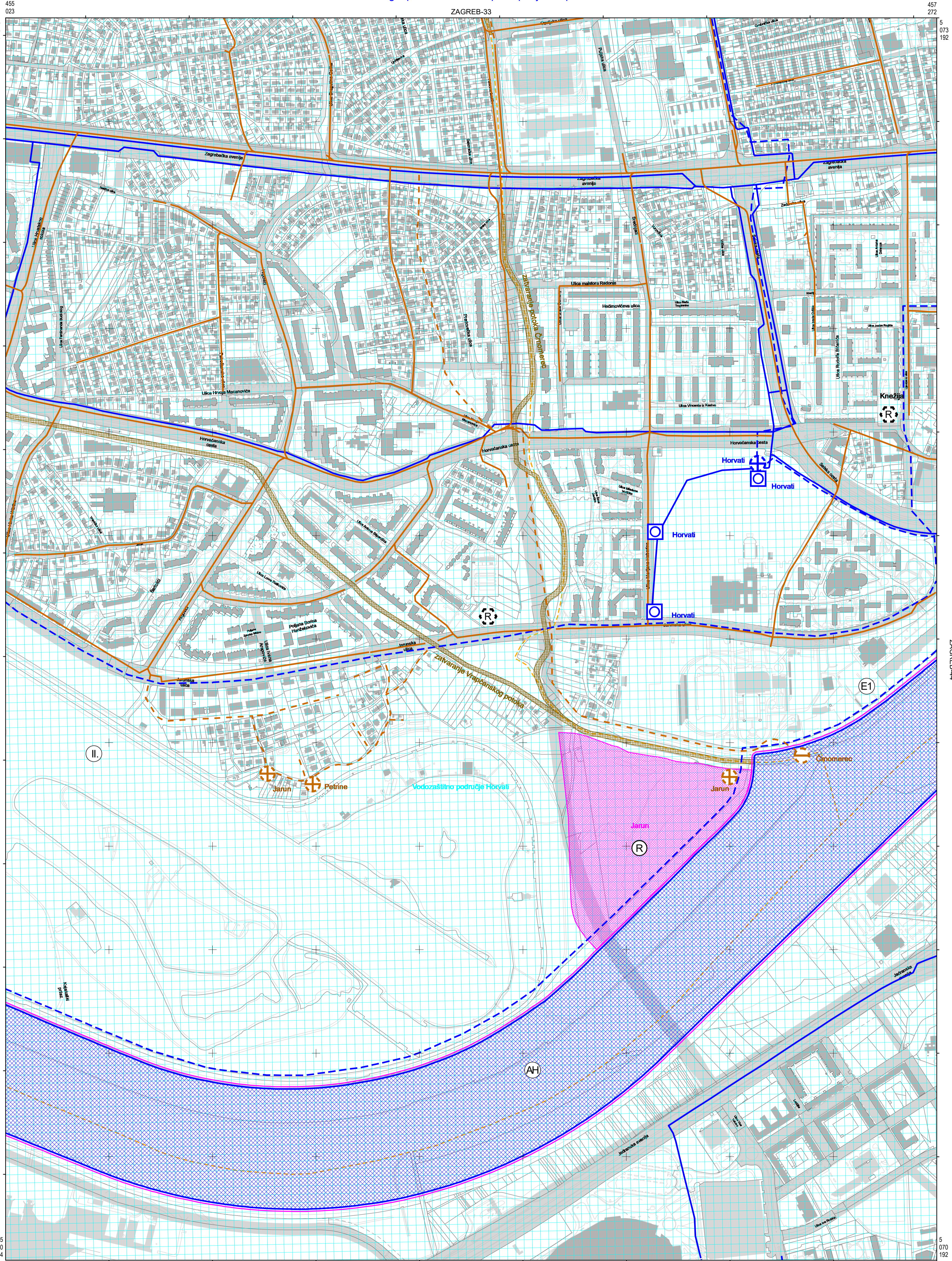
podjela listova HTRS96 TM	5-20-3-105-9
	5-25-3-105-9



MJERILO 1:5 000

Podloga: katastarska podloga, prosinac 2016
 Gradski ured za katastar i geodetske poslove Grada Zagreba
 Nositelj izrade: Gradski ured za strategijsko planiranje i razvoj Grada
 Stručni izrađivač: Zavod za prostorno uređenje Grada Zagreba
 Odluka o izradi: Odluka o izradi izmjena i dopuna Generalnog urbanističkog plana grada Zagreba (Službeni glasnik 15/15, 12/16)

Koordinatni sistem: HTRS96 Croatia TM
 Projekcija: Transverse Mercator
 Datum: Croatian Terrestrial Reference System
 Mjerna jedinica: Metar



454 966

5 070 234

457 272

5 073 192

VELIKA GORICA-3

MJERILO 1:5 000

Podloga: katastarska podloga, prosinac 2016
Gradski ured za katastar i geodetske poslove Grada Zagreba

Nositelj izrade: Gradski ured za strategijsko planiranje i razvoj Grada

Stručni izrađivač: Zavod za prostorno uređenje Grada Zagreba

Odluka o izradi: Odluka o izradi izmjena i dopuna Generalnog urbanističkog plana grada Zagreba (Službeni glasnik 15/15, 12/16)

457 216

5 070 192

Koordinatni sistem: HTRS96 Croatia TM
Projekcija: Transverse Mercator
Datum: Croatian Terrestrial Reference System
Mjerna jedinica: Metar

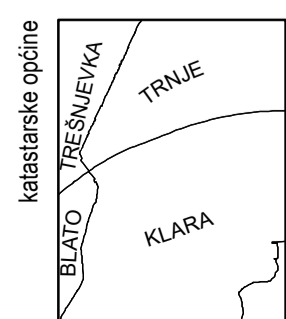
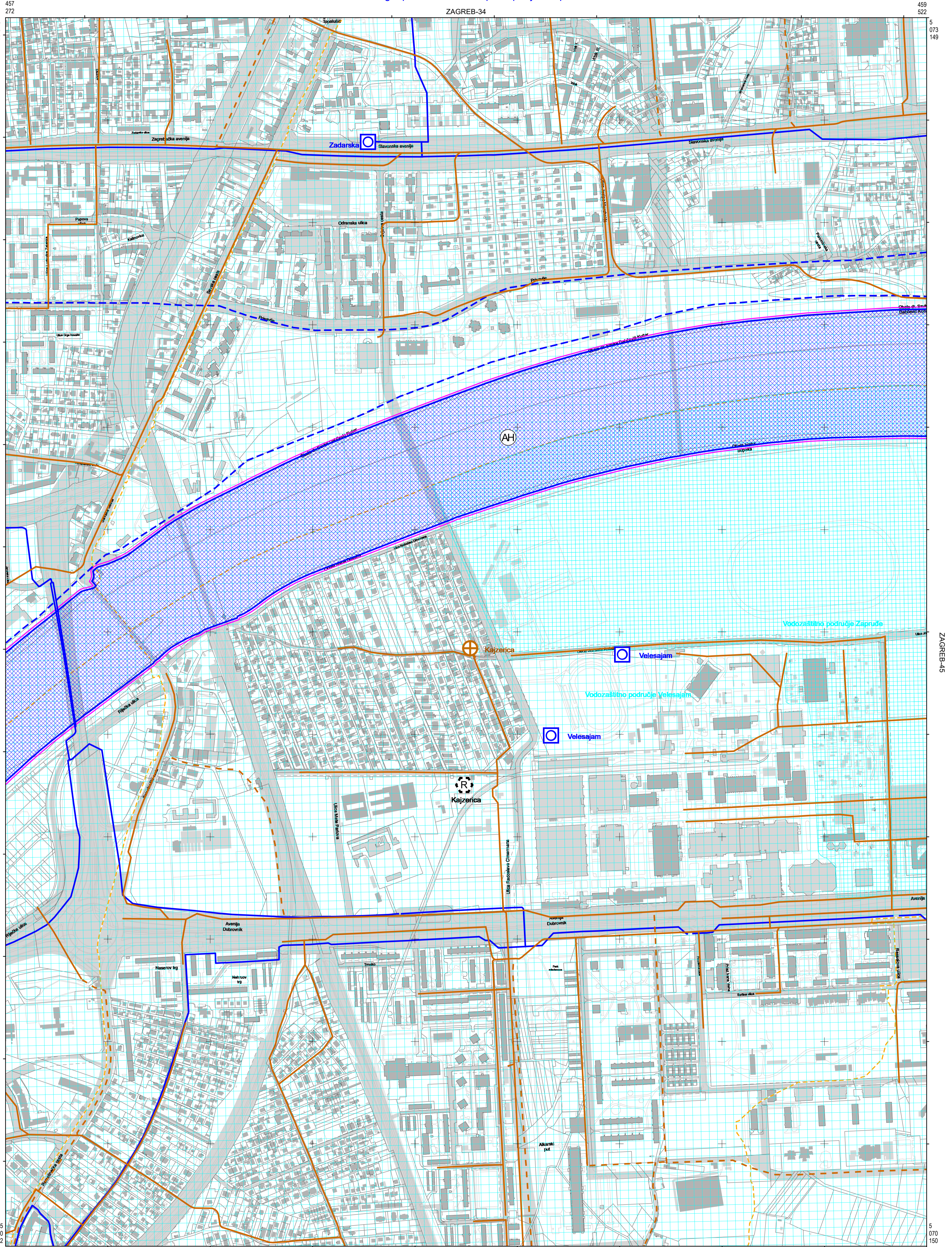
<p>podjela listova HTRS96 TM</p> <p>5-16-4-105-9</p> <p>5-21-4-105-9</p>	<p>100 50 0 100 200 300 400 500</p>
--	-------------------------------------

katarske općine

RUDEŠ

TRESNJEVA

BLATO



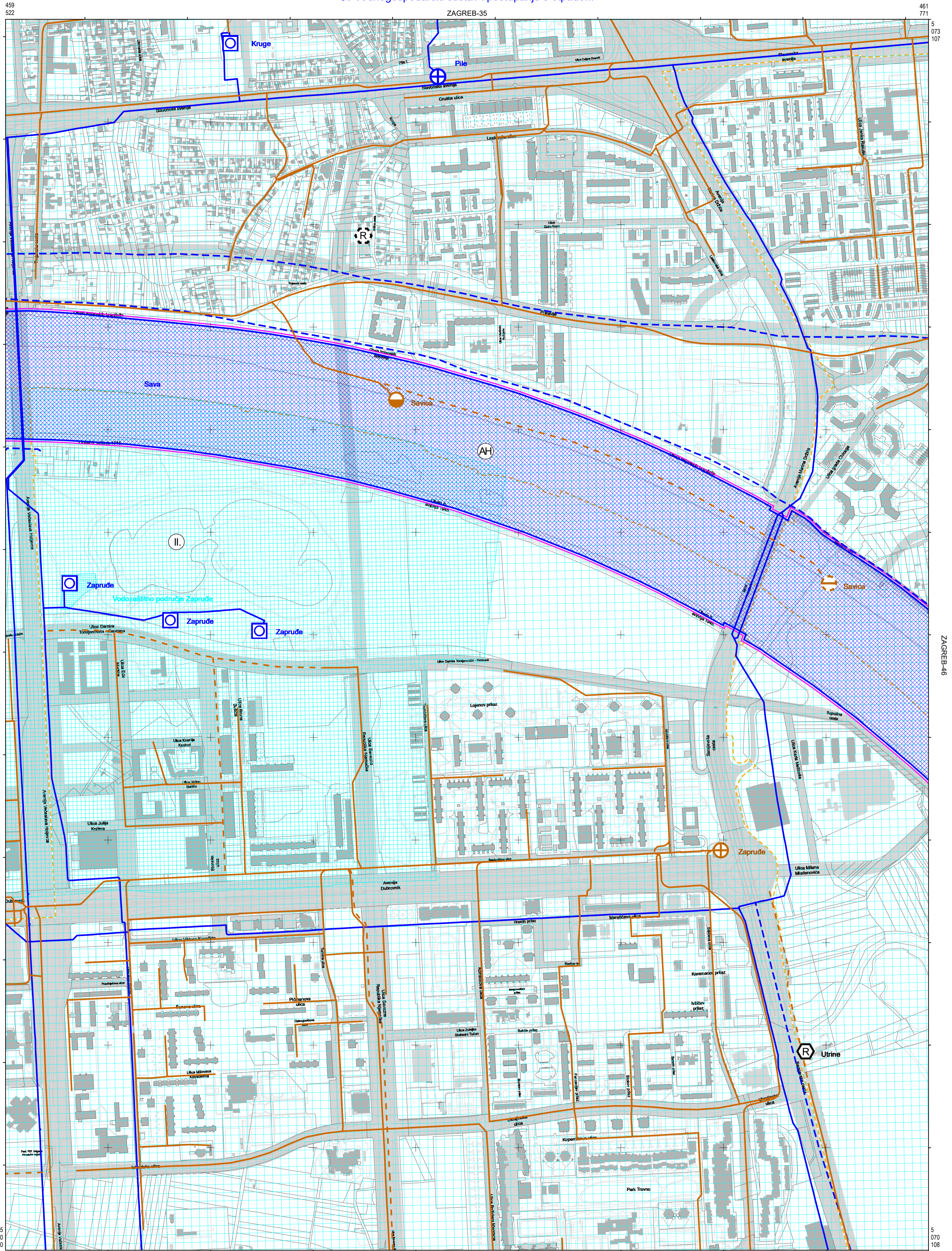
podjela listova HTRS96/TM	5-16-4-105-9		5-17-4-105-9	
	5-21-4-105-9			5-22-4-105-9



MJERILO 1:5 000

Podloga: katastarska podloga, prosinac 2016
 Gradski ured za katastar i geodetske poslove Grada Zagreba
 Nositelj izrade: Gradski ured za strategijsko planiranje i razvoj Grada
 Stručni izrađivač: Zavod za prostorno uređenje Grada Zagreba
 Odluka o izradi: Odluka o izradi izmjena i dopuna Generalnog urbanističkog plana grada Zagreba (Službeni glasnik 15/15, 12/16)

Koordinatni sistem: HTRS96 Croatia TM
 Projekcija: Transverse Mercator
 Datum: Croatian Terrestrial Reference System
 Mjerna jedinica: Metar



ZAGREB-44

ZAGREB-46

Podloga: katastarska podloga, prosinac 2016
Gradski ured za katastar i geodetske poslove Grada Zagreba

Nositelj izrade: Gradski ured za strategijsko planiranje i razvoj Grada

Stručni izrađivač: Zavod za prostorno uređenje Grada Zagreba

Odluka o izradi: Odluka o izradi izmjena i dopuna Generalnog urbanističkog plana grada Zagreba (Službeni glasnik 15/15, 12/16)

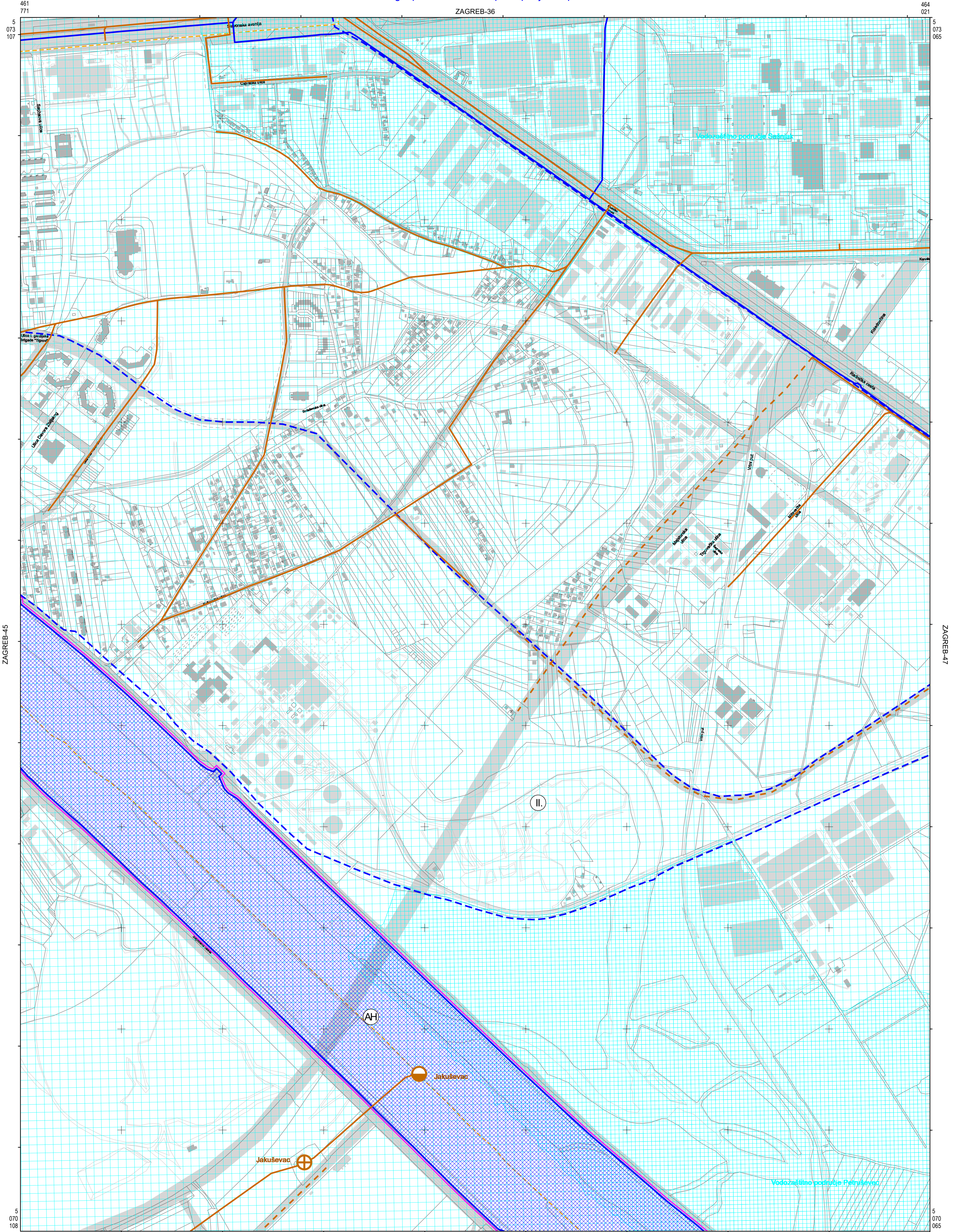
VELIKA GORICA-5

MJERILO 1:5 000

Koordinatni sistem: HTRS96 Croatia TM
Projekcija: Transverse Mercator
Datum: Croatian Terrestrial Reference System
Mjerna jedinica: Metar

katastarske općine 	podjela listova HTRS96/TM	5-17-4-105-9	5-18-4-105-9
		5-22-4-105-9	5-23-4-105-9

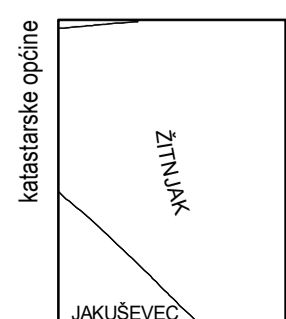
ZAGREB-36



ZAGREB-45

ZAGREB-47

VELIKA GORICA-6



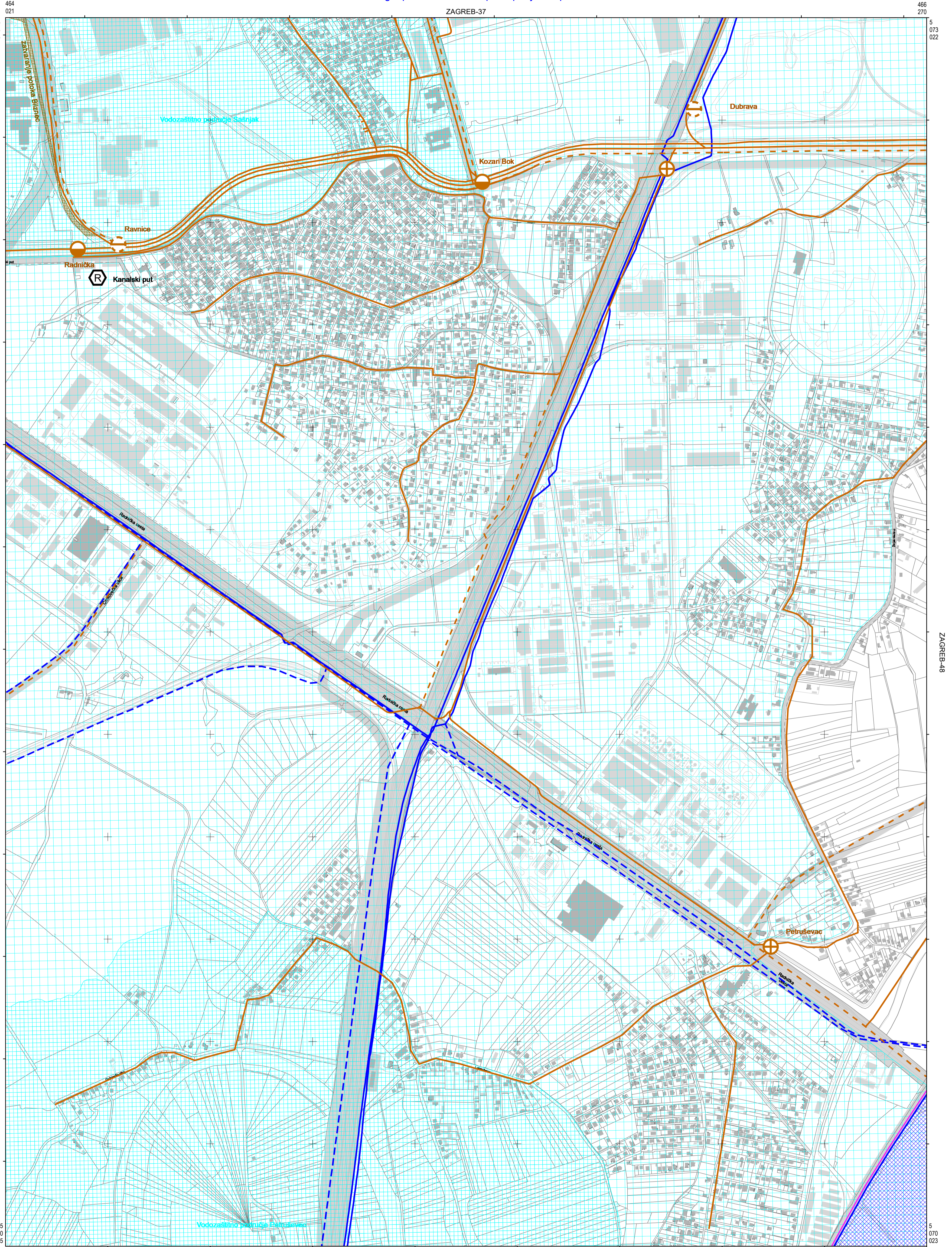
podjela listova HTRS96/TM	5-18-4-105-9
	5-23-4-105-9



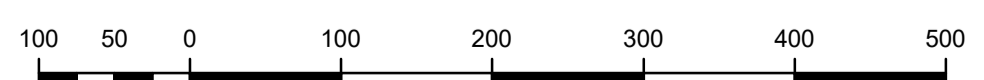
MJERILO 1:5 000

Podloga: katastarska podloga, prosinac 2016
 Gradski ured za katastar i geodetske poslove Grada Zagreba
 Nositelj izrade: Gradski ured za strategijsko planiranje i razvoj Grada
 Stručni izrađivač: Zavod za prostorno uređenje Grada Zagreba
 Odluka o izradi: Odluka o izradi izmjena i dopuna Generalnog urbanističkog plana grada Zagreba (Službeni glasnik 15/15, 12/16)

Koordinatni sistem: HTRS96 Croatia TM
 Projekcija: Transverse Mercator
 Datum: Croatian Terrestrial Reference System
 Mjerna jedinica: Metar



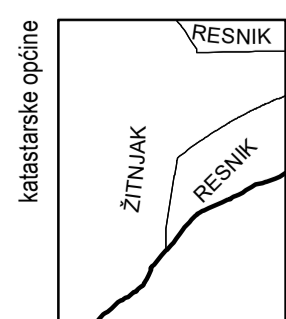
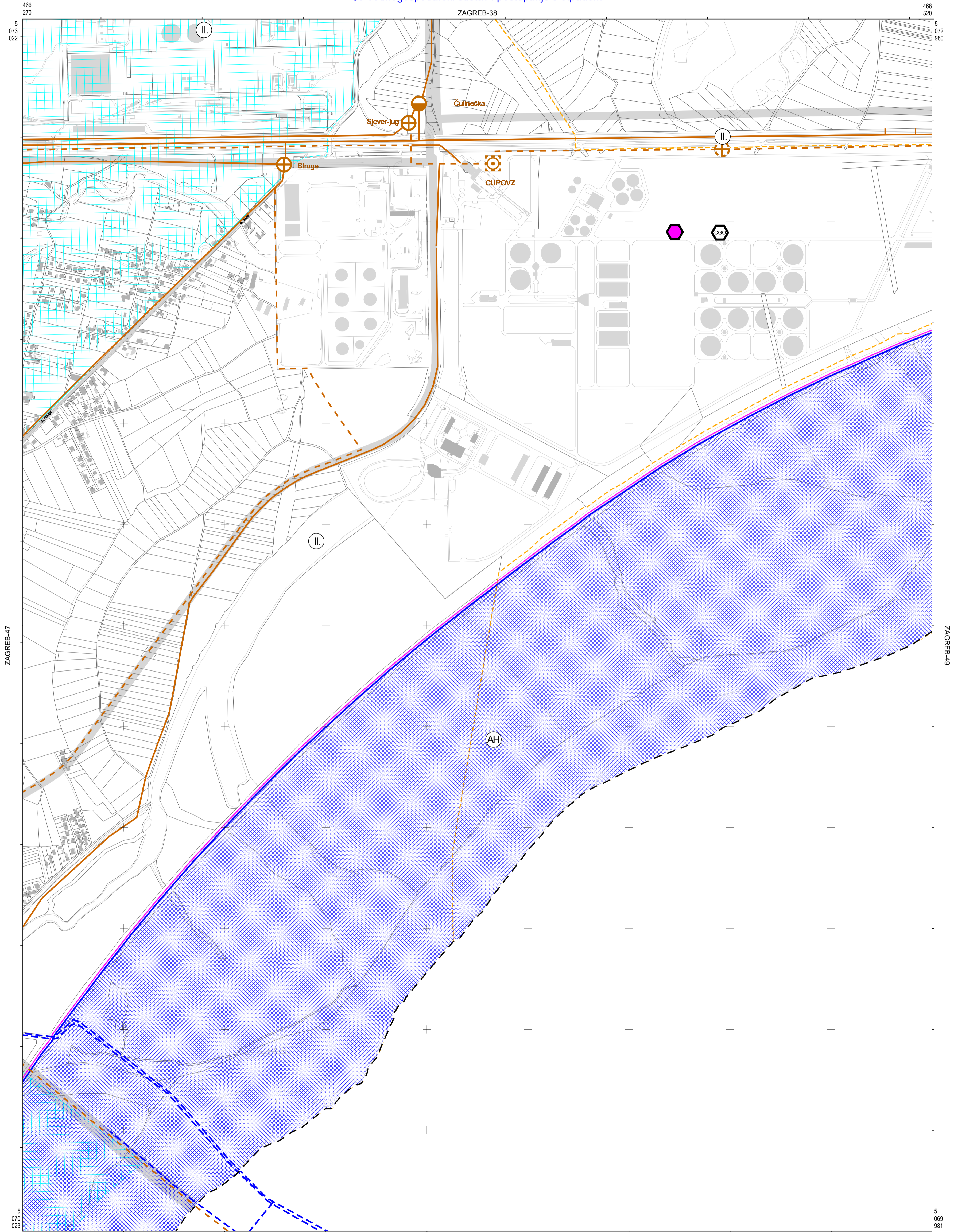
katastarske općine	ZITNAK
podjela listova HTRS96/TM	5-19-4-105-9
	5-24-4-105-9



MJERILO 1:5 000

Podloga: katastarska podloga, prosinac 2016
 Gradski ured za katastar i geodetske poslove Grada Zagreba
 Nositelj izrade: Gradski ured za strategijsko planiranje i razvoj Grada
 Stručni izradivač: Zavod za prostorno uređenje Grada Zagreba
 Odluka o izradi: Odluka o izradi izmjena i dopuna Generalnog urbanističkog plana grada Zagreba (Službeni glasnik 15/15, 12/16)

Koordinatni sistem: HTRS96 Croatia TM
 Projekcija: Transverse Mercator
 Datum: Croatian Terrestrial Reference System
 Mjerna jedinica: Metar



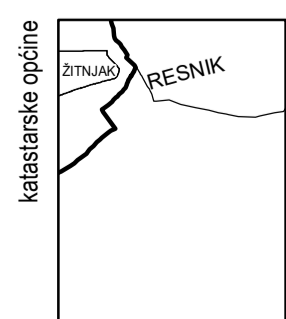
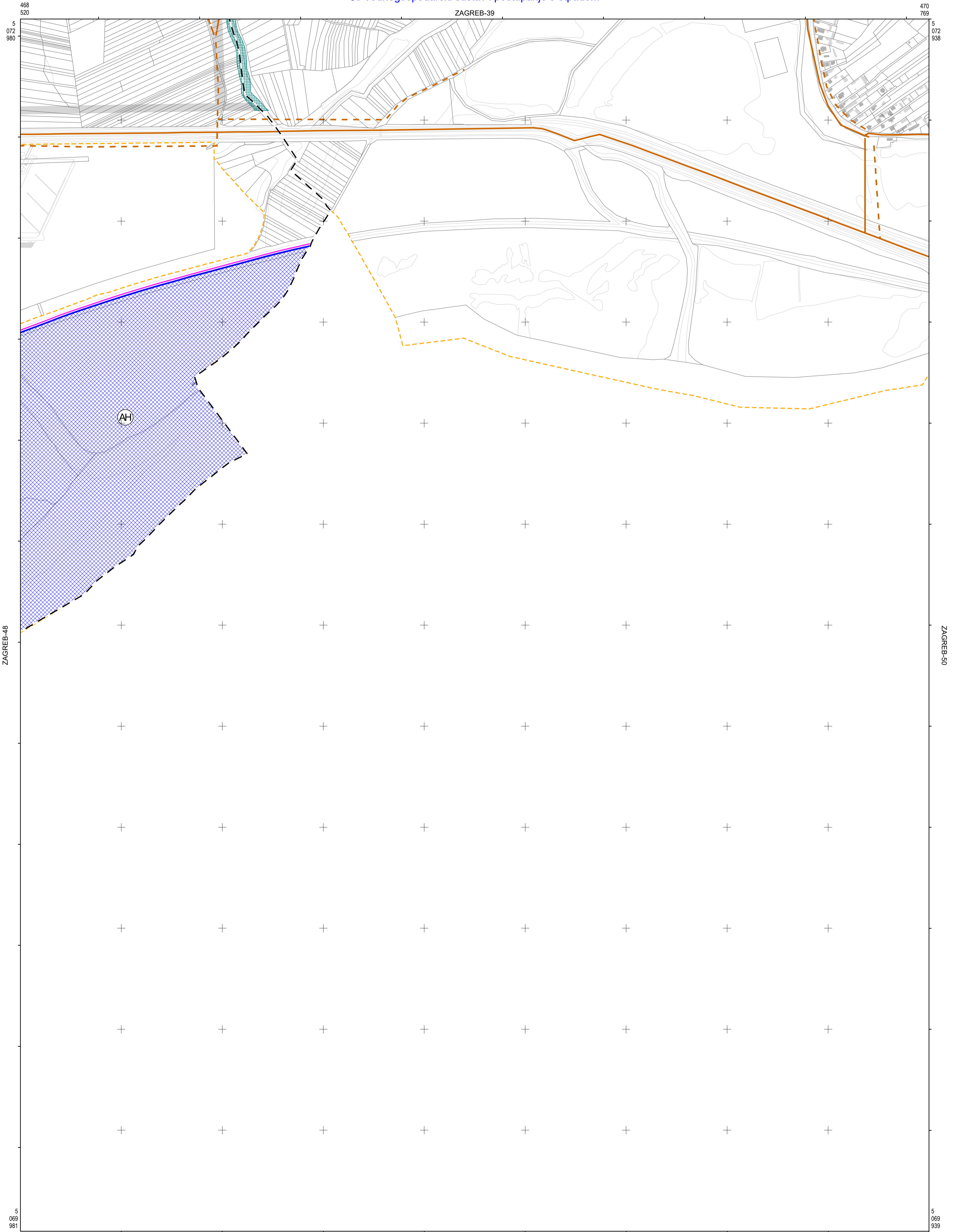
podjela listova HTRS96/TM	5-19-4-105-9	5-20-4-105-9
	5-24-4-105-9	5-25-4-105-9



MJERILO 1:5 000

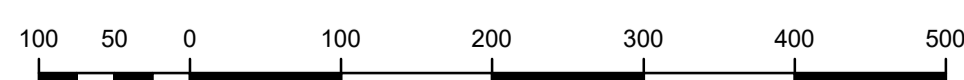
Podloga: katastarska podloga, prosinac 2016
 Gradski ured za katastar i geodetske poslove Grada Zagreba
 Nositelj izrade: Gradski ured za strategijsko planiranje i razvoj Grada
 Stručni izrađivač: Zavod za prostorno uređenje Grada Zagreba
 Odluka o izradi: Odluka o izradi izmjena i dopuna Generalnog urbanističkog plana grada Zagreba (Službeni glasnik 15/15, 12/16)

Koordinatni sistem: HTRS96 Croatia TM
 Projekcija: Transverse Mercator
 Datum: Croatian Terrestrial Reference System
 Mjerna jedinica: Metar



podjela listova HTRS96/TM

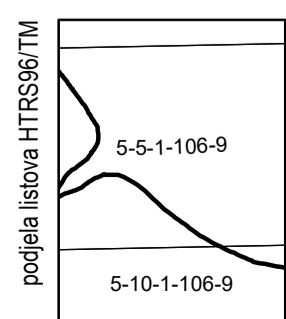
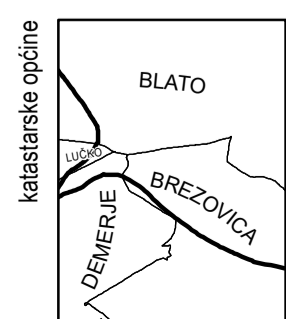
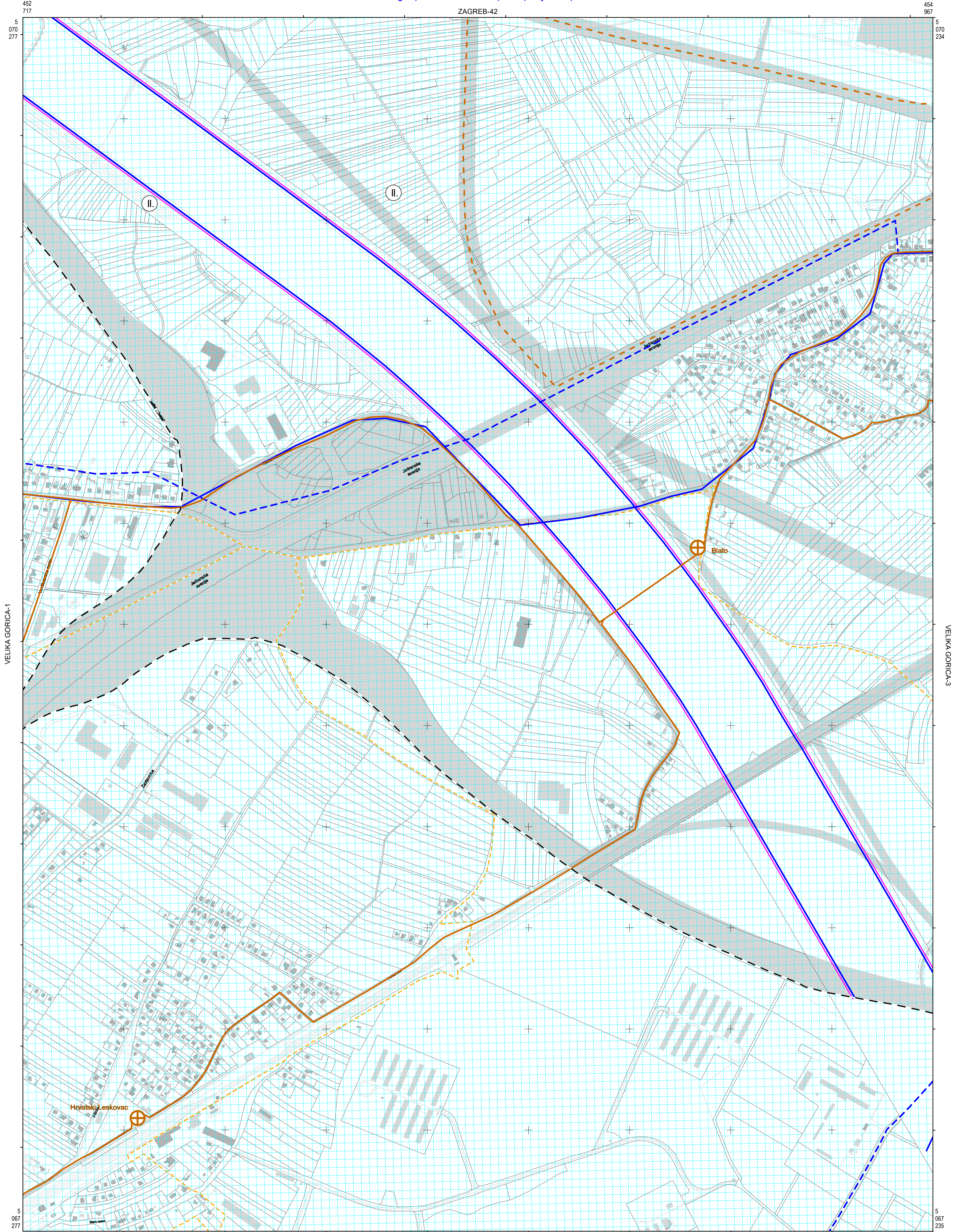
5-20-4-105-9	5-16-3-105-10
5-25-4-105-9	5-21-3-105-10



MJERILO 1:5 000

Podloga: katastarska podloga, prosinac 2016
 Gradski ured za katastar i geodetske poslove Grada Zagreba
 Nositelj izrade: Gradski ured za strategijsko planiranje i razvoj Grada
 Stručni izradivač: Zavod za prostorno uređenje Grada Zagreba
 Odluka o izradi: Odluka o izradi izmjena i dopuna Generalnog urbanističkog plana grada Zagreba (Službeni glasnik 15/15, 12/16)

Koordinatni sistem: HTRS96 Croatia TM
 Projekcija: Transverse Mercator
 Datum: Croatian Terrestrial Reference System
 Mjerna jedinica: Metar

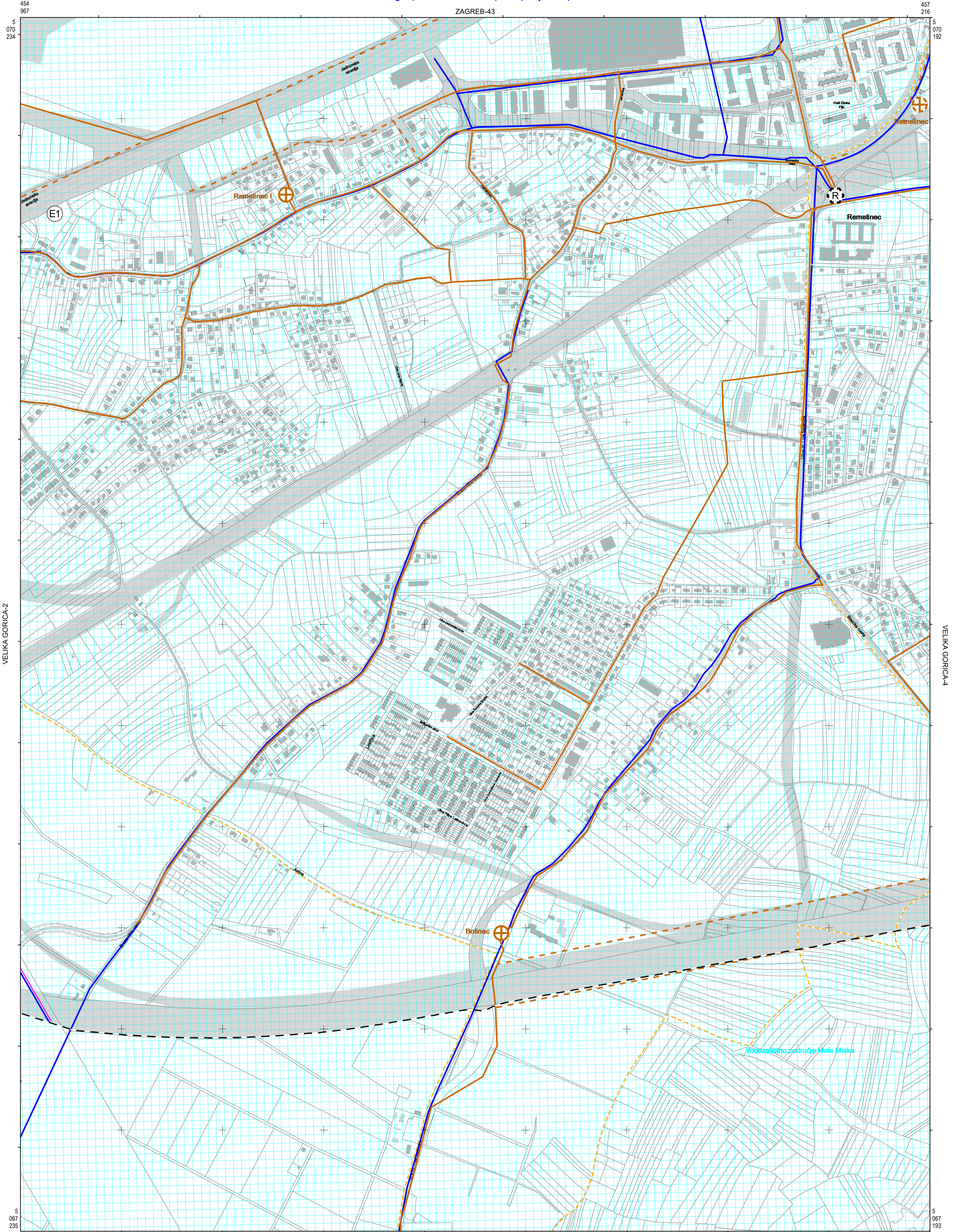


MJERILO 1:5 000

Podloga: katastarska podloga, prosinac 2016
 Gradski ured za katastar i geodetske poslove Grada Zagreba
 Nositelj izrade: Gradski ured za strategijsko planiranje i razvoj Grada
 Stručni izrađivač: Zavod za prostorno uređenje Grada Zagreba
 Odluka o izradi: Odluka o izradi izmjena i dopuna Generalnog urbanističkog plana grada Zagreba (Službeni glasnik 15/15, 12/16)

Koordinatni sistem: HTRS96 Croatia TM
 Projekcija: Transverse Mercator
 Datum: Croatian Terrestrial Reference System
 Mjerna jedinica: Metar

ZAGREB-43

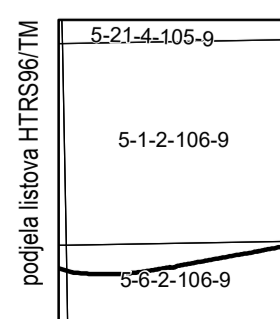
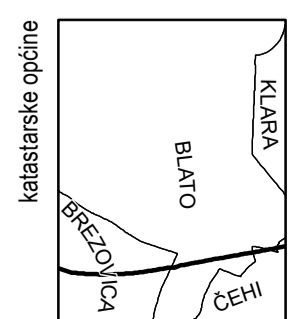


VELIKA GORICA-2

VELIKA GORICA-4

454 910

VELIKA GORICA-3



MJERILO 1:5 000

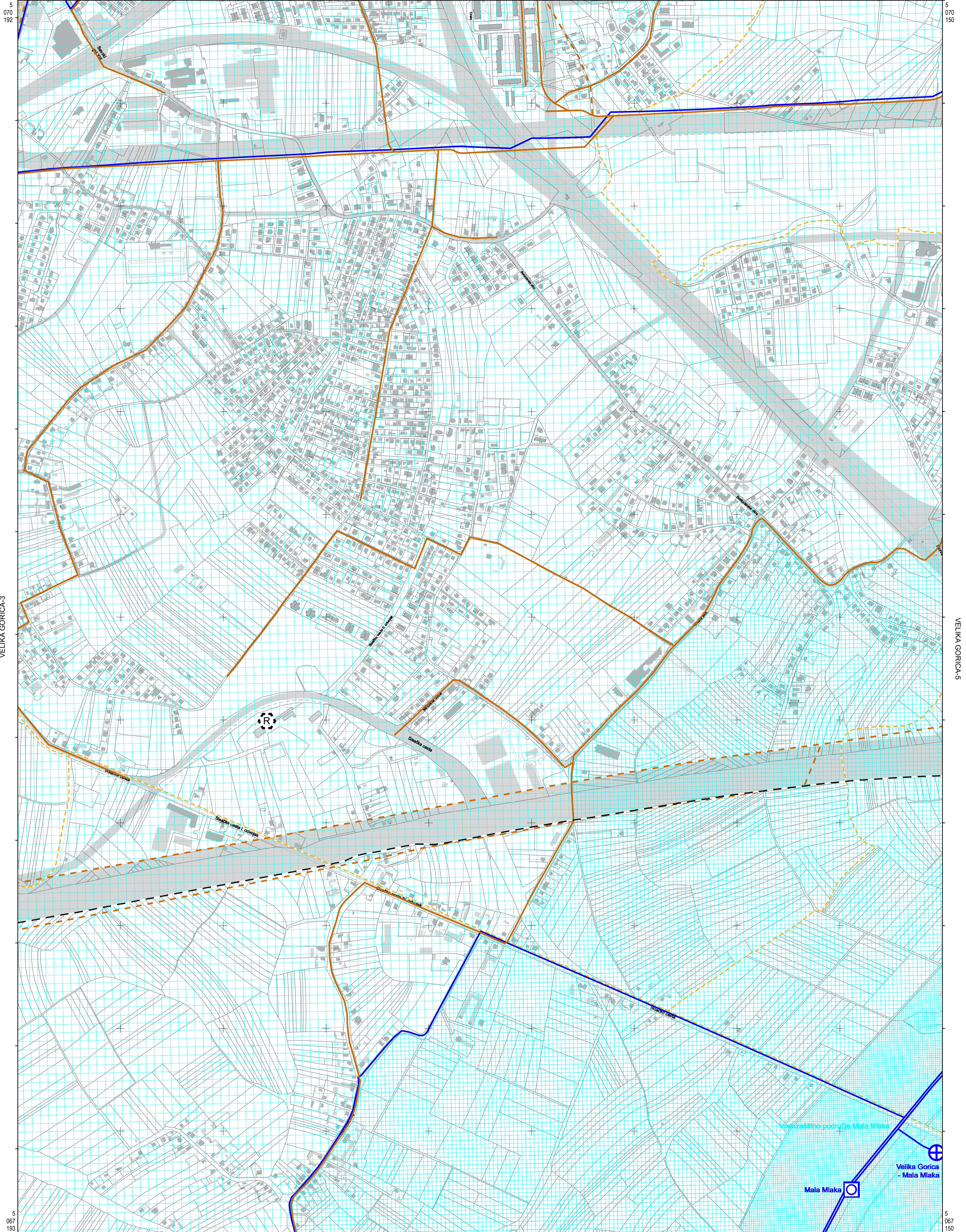
Podloga: katastarska podloga, prosinac 2016
 Gradski ured za katastar i geodetske poslove Grada Zagreba
 Nositelj izrade: Gradski ured za strategijsko planiranje i razvoj Grada
 Stručni izrađivač: Zavod za prostorno uređenje Grada Zagreba
 Odluka o izradi: Odluka o izradi izmjena i dopuna Generalnog urbanističkog plana grada Zagreba (Službeni glasnik 15/15, 12/16)

Koordinatni sistem: HTRS96 Croatia TM
 Projekcija: Transverse Mercator
 Datum: Croatian Terrestrial Reference System
 Mjerna jedinica: Metar

457
216

ZAGREB-44

459
466



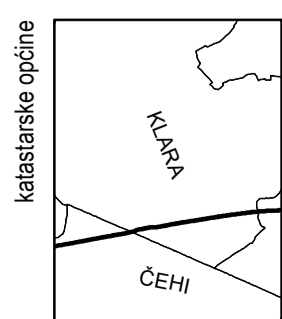
VELIKA GORICA-3

VELIKA GORICA-5

VELIKA GORICA-14

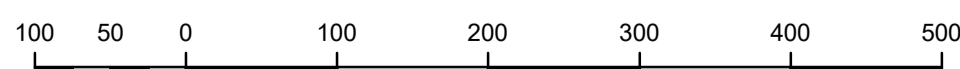
457
160

459
409



podjela listova HTRS96 TM

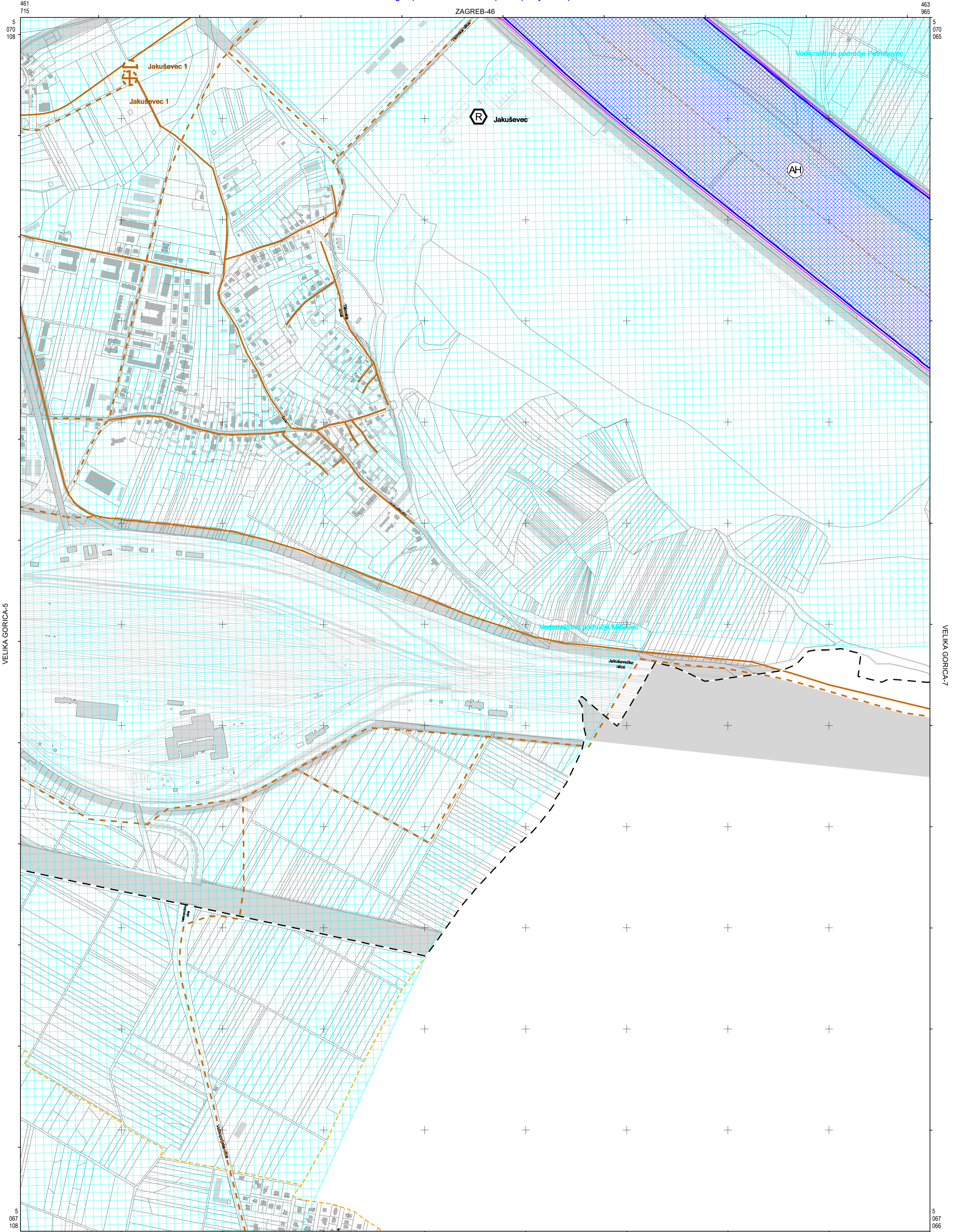
5-1-2-106-9	5-2-2-106-9
5-6-2-106-9	5-7-2-106-9



MJERILO 1:5 000

Podloga: katastarska podloga, prosinac 2016
 Gradski ured za katastar i geodetske poslove Grada Zagreba
 Nositelj izrade: Gradski ured za strategijsko planiranje i razvoj Grada
 Stručni izrađivač: Zavod za prostorno uređenje Grada Zagreba
 Odluka o izradi: Odluka o izradi izmjena i dopuna Generalnog urbanističkog plana grada Zagreba (Službeni glasnik 15/15, 12/16)

Koordinatni sistem: HTRS96 Croatia TM
 Projekcija: Transverse Mercator
 Datum: Croatian Terrestrial Reference System
 Mjerna jedinica: Metar

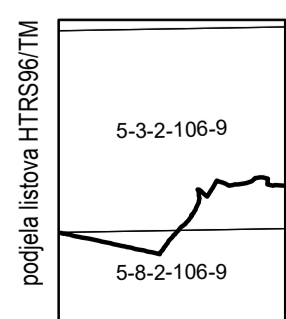
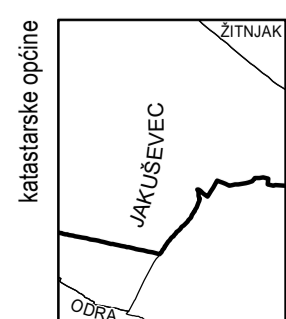


VELIKA GORICA-5

VELIKA GORICA-7

461
659

463
908



MJERILO 1:5 000

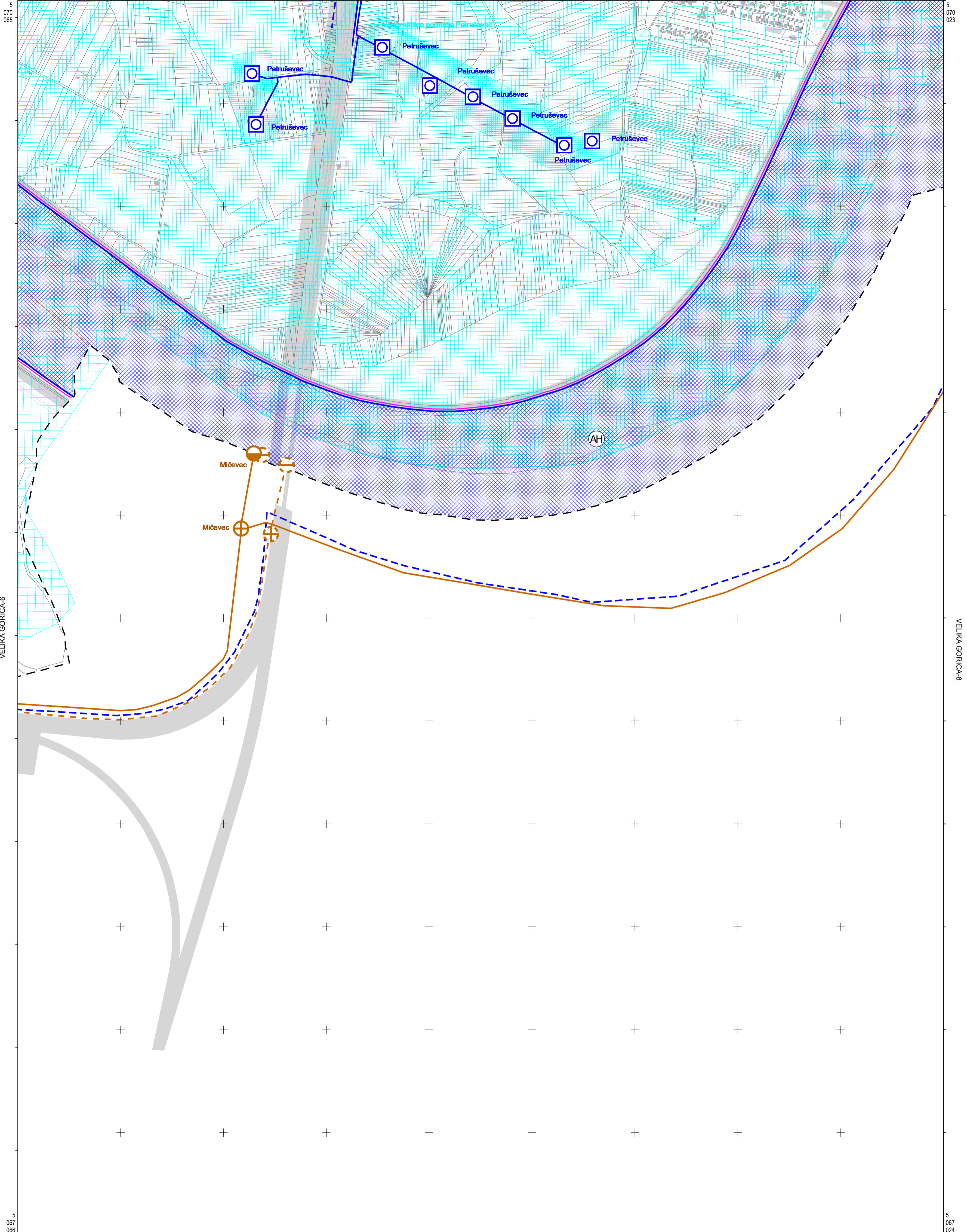
Podloga: katastarska podloga, prosinac 2016
 Gradski ured za katastar i geodetske poslove Grada Zagreba
 Nositelj izrade: Gradski ured za strategijsko planiranje i razvoj Grada
 Stručni izradivač: Zavod za prostorno uređenje Grada Zagreba
 Odluka o izradi: Odluka o izradi izmjena i dopuna Generalnog urbanističkog plana grada Zagreba (Službeni glasnik 15/15, 12/16)

Koordinatni sistem: HTRS96 Croatia TM
 Projekcija: Transverse Mercator
 Datum: Croatian Terrestrial Reference System
 Mjerna jedinica: Metar

463
964

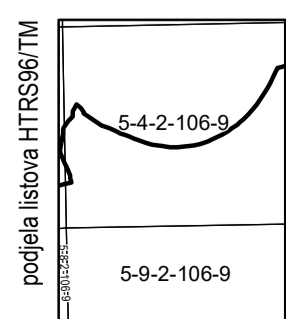
ZAGREB-47

466
214



463
908

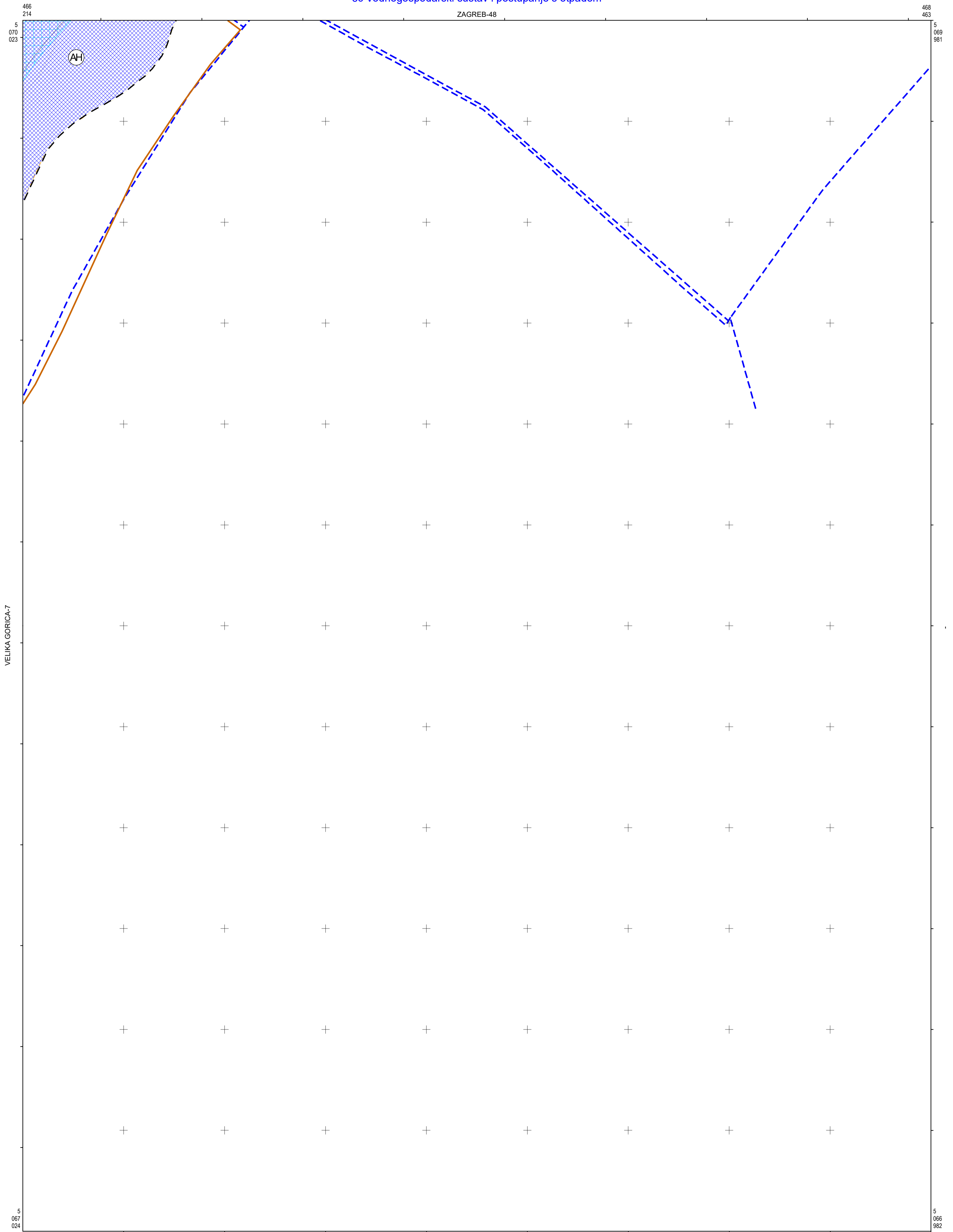
466
158



MJERILO 1:5 000

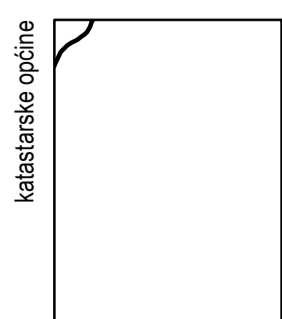
Podloga: katastarska podloga, prosinac 2016
 Gradski ured za katastar i geodetske poslove Grada Zagreba
 Nositelj izrade: Gradski ured za strategijsko planiranje i razvoj Grada
 Stručni izrađivač: Zavod za prostorno uređenje Grada Zagreba
 Odluka o izradi: Odluka o izradi izmjena i dopuna Generalnog urbanističkog plana grada Zagreba (Službeni glasnik 15/15, 12/16)

Koordinatni sistem: HTRS96 Croatia TM
 Projekcija: Transverse Mercator
 Datum: Croatian Terrestrial Reference System
 Mjerna jedinica: Metar



VELIKA GORICA-7

466
157



podjela listova HTRS96/TM

5-4-2-106-9	5-5-2-106-9
5-9-2-106-9	5-10-2-106-9



MJERILO 1:5 000

Podloga: katastarska podloga, prosinac 2016
Gradski ured za katastar i geodetske poslove Grada Zagreba
Nositelj izrade: Gradski ured za strategijsko planiranje i razvoj Grada
Stručni izrađivač: Zavod za prostorno uređenje Grada Zagreba
Odluka o izradi: Odluka o izradi izmjena i dopuna Generalnog urbanističkog plana grada Zagreba (Službeni glasnik 15/15, 12/16)

Koordinatni sistem: HTRS96 Croatia TM
Projekcija: Transverse Mercator
Datum: Croatian Terrestrial Reference System
Mjerna jedinica: Metar